

Cartografia homologada até 2017-08-31

 Homologada

Entidade Requerente	Identificação do Processo	Produtor	Sist. Georr ^m	Escala	Processo	MNT	MNC	MNA	MNTC	Ortos
Aberta Nova	Cartografia à escala 1:2000 do PIERAN - Plano de Intervenção no Espaço Rústico da Herdade da Aberta Nova, Grândola	Municipia	PT TM06 / ETRS89	2000	403				 2017-07-04	
Administração AUGI Valdinhâguas	Valdinhâguas, Pero Pinheiro	Blom	HG DATUM 73	2000	261	 2013-12-30				
Administração conjunta da AUGI da Quinta do Miranda	8 ha na Quinta do Miranda, Fernão Ferro, concelho do Seixal	Eng ^a Jacinta Almeida e JBTop	PT TM06 / ETRS89	1000	191	 2012-10-03				
Administração conjunta da AUGI da Quinta das Flores	9 ha na Quinta das Flores, Fernão Ferro, concelho do Seixal	JBTOP, Eng ^a Jacinta Almeida	PT TM06 / ETRS89	1000	182	 2012-11-30				
AE Norte Litoral SA	Cartografia Digital à escala 1:5000 para lanços específicos da AE27 e AE28 - 11197 Há	Consórcio GEOLAYER/BLOM	PT TM06 / ETRS89	5000	309	 2015-04-15				
Aleoporto	Várzeas de Alcoutim	Eng ^a Elsa Mendes	PT TM06 / ETRS89	1000	249	 2014-02-05				
Alves Ribeiro	54 ha em Carcavelos Sul, Cascais	Artop	HG DATUM 73	500	154	 2012-09-10				
AMAL - Associação de CMs do Algarve	Todo Algarve, Aljezur, Castro Marim, Faro, Lagoa, Lagos, Loulé, Monchique, Olhão, Portimão, São Brás de Alportel, Tavira e Vila do Bispo, com excepção de Alcoutim, Albufeira, Vila Real de Santo António e Silves	Logica e Estereofoto	HG DATUM 73	10000	133	 2013-01-10	 2015-05-04			

<i>Entidade Requerente</i>	<i>Identificação do Processo</i>	<i>Produtor</i>	<i>Sist. Georr^f</i>	<i>Escala</i>	<i>Processo</i>	<i>MNT</i>	<i>MNC</i>	<i>MNA</i>	<i>MNTC</i>	<i>Ortos</i>
AMALGA - Associação de CMs Alentejanos para a Gestão do Ambiente	150 ha na Herdade do Montinho, Beja	Blom		2000	168	■ 2012-07-19				
AMAT - Associação de CMs do Alto Tâmega	Todos os concelhos de Boticas, Chaves, Montalegre, Ribeira de Pena, Valpaços, e Vila Pouca de Aguiar.	Município		10000	62	■ 2008-01-28		■ 2008-01-28		■ 2008-01-28
AMBAAL	Todos os concelhos de Aljustrel, Almodôvar, Barrancos, Beja, Castro Verde, Ferreira do Alentejo, Mértola, Moura, Ourique e Serpa	Município, SA		10000	70	■ 2010-04-16				■ 2010-09-08
Ambisig	3 zonas urbanas em Penela	Ambisig		2000	114				■ 2011-10-03	
AMCAL - Associação de CMs do Alentejo Central	Concelhos de Alvito, Cuba e Vidigueira, 55 ortofotos	Geoglobal		10000	37					■ 2007-03-12
AMCAL - Associação de CMs do Alentejo Central	CARTOGRAFIA TOPOGRÁFICA 1:10000 DOS CONCELHOS DE Cuba, Alvito e Vidigueira	Geoglobal, Sistemas de Informação Geográfica	HG DATUM 73	10000	317	■ 2015-08-17				
AMCAL - Associação de CMs do Alentejo Central	33 folhas das zonas urbanas de Alvito, Cuba e Vidigueira	Geoglobal		2000	59				■ 2006-08-04	
AMCB - Associação CMs de Cova da Beira	Cartografia 1:2000 nucleos urbanos de AMCB	Município	PT TM06 / ETRS89	2000	360				■ 2016-07-27	■ 2016-07-27
AMCB - Associação CMs de Cova da Beira	Cartografia 1:10000 Municípios de AMCB - Almeida, Belmonte, Celorico da Beira, Figueira de Castelo Rodrigo, Fornos de Algodres, Fundão, Guarda, Meda, Penamacor, Pinhel, Sabugal e Trancoso	Município	PT TM06 / ETRS89	10000	361	■ 2016-08-01		■ 2016-08-01		■ 2016-08-01
AMCB - Associação de CMs de Cova da Beira	Cartografia 1:2000 das Termas do Cró – Sabugal, 42.1 hectares do núcleos urbanos de AMCB Tipo de Produto – Cartografia topográfica	Município, EM,SA	PT TM06 / ETRS89	2000	350				■ 2016-03-15	
AMDE - Associação de CMs do Distrito de Évora	3 zonas a oeste, sul e sudeste do distrito de Évora	Pregale		10000	71	■ 2009-07-15		■ 2009-07-15		
AMDE - Associação de CMs do distrito de Évora	53 povoações do distrito de Évora	Pregale		2000	72				■ 2009-07-14	
AMDS - Associação de CMs do Douro Superior	Todos os concelhos de Vila Nova de Foz Côa, Freixo de Espada à Cinta, Mogadouro e Torre da Moncorvo.	Município		10000	45	■ 2007-12-17	■ 2007-12-17			

<i>Entidade Requerente</i>	<i>Identificação do Processo</i>	<i>Produtor</i>	<i>Sist. Georr^{fa}</i>	<i>Escala</i>	<i>Processo</i>	<i>MNT</i>	<i>MNC</i>	<i>MNA</i>	<i>MNTC</i>	<i>Ortos</i>
AMDS - Associação de CMs do Douro Superior	Zonas urbanas de Vila Nova de Foz Coa, Freixo Espada à Cinta, Mogadouro e Torre Moncorvo	Município		2000	46			■ 2007-07-11	■ 2007-11-09	■ 2007-07-11
AMLEI - Associação de CMs da Região de Leiria	Todos os concelhos de Alvaiázere, Ansião, Batalha, Leiria, Marinha Grande, Pombal e Porto de Mós	Nível		10000	75	■ 2011-03-16		■ 2011-03-16		
AMNA - Associação de CMs do Norte Alentejano	Zonas dos municípios da AMNA não cobertas por cartografia 1:10 000 oficial existente (Alter do Chão, Castelo de Vide, Crato, Gavião, Marvão, Nisa, Ponte de Sor, Portalegre)	Município		10000	60	■ 2008-04-14		■ 2008-04-14		■ 2008-02-10
AMTQT - Associação de CMs da Terra Quente Transmontana	Zonas urbanas dos concelhos de Alfândega da Fé (17 folhas) e Mirandela (20 folhas)	Artop		2000	63	■ 2008-05-08	■ 2008-05-08			
AMTQT - Associação de Municípios da Terra Quente Transmontana	Zonas urbanas de Carrazeda de Ansiães, Macedo Cavaleiros e Vila Flor	Geobit		2000	41	■ 2007-01-31	■ 2007-01-31			
AMTQT - Associação de Municípios da Terra Quente Transmontana	Todos os concelhos de Mirandela, Carrazeda de Ansiães e Vila Flor.	Geobit		10000	40	■ 2007-01-16	■ 2007-01-16	■ 2007-01-16		
AMVC - Associação de CMs do Vale do Cávado	Todo o concelho de Barcelos	Município		10000	58	■ 2009-05-12	■ 2009-05-12	■ 2009-05-12		
AMVC - Associação de CMs do Vale do Cávado	Todos os concelhos de Braga, Esposende e Terras de Bouro	Artop		10000	57	■ 2009-05-12	■ 2009-05-12	■ 2009-05-12		
Artescan, 3D Scanning	Cartografia 1:5000 do troço Castelo Branco-Alcains da A23	Artescan, 3D Scanning	PT TM06 / ETRS89	5000	408				■ 2017-07-27	
Artop	S. Bartolomeu do Mar, Esposende	Artop	HG DATUM 73	2000	251	■ 2013-12-11				
Artop	Ortofotos concelho do Porto	Artop	PT TM06 / ETRS89	1000	366					■ 2016-11-02
Artop - Aerotopográfica, Lda	Cartografia à escala 1/2000 do Plano de Pormemor da Bemposta (Concelho de Portimão)	Artop - Aerotopográfica, Lda	PT TM06 / ETRS89	2000	383	■ 2017-05-03				
Artop - Aerotopográfica, Lda	Cartografia à escala 1/2000 do Plano de Pormemor da Quinta do Malheiro (Concelho de Portimão)	Artop - Aerotopográfica, Lda	PT TM06 / ETRS89	2000	384	■ 2017-05-03				

<i>Entidade Requerente</i>	<i>Identificação do Processo</i>	<i>Produtor</i>	<i>Sist. Georr^f</i>	<i>Escala</i>	<i>Processo</i>	<i>MNT</i>	<i>MNC</i>	<i>MNA</i>	<i>MNTC</i>	<i>Ortos</i>
Artop - Aerotopográfica, Lda	Levantamento Topográfico à escala 1/1000 do Plano de Pormenor da Zona Nascente da Aveiras de Cima com cerca de 57 ha, Azambuja	Artop - Aerotopográfica, Lda	PT TM06 / ETRS89	1000	338	■ 2016-06-30				
Artop - Aerotopográfica, Lda	Cartografia à escala 1:1000 de uma área de 7 ha do PP de Cambôas em Vila Praia de Âncora	Artop - Aerotopográfica, Lda	PT TM06 / ETRS89	1000	318	■ 2015-07-16				
Artop - Aerotopográfica, Lda	Cartografia à escala 1:2000 de uma zona em Tróia, no Concelho de Grândola	Artop - Aerotopográfica, Lda	PT TM06 / ETRS89	2000	382	■ 2017-05-03				
Artop, Aero-Topográfica, Lda.	Execução de Cartografia à escala 1:1000 para apoio ao Plano de Pormenor da área industrial de Santa Margarida, no Concelho de Tavira com uma área aproximada de 26.3 ha	ARTOP, Aero-Topográfica, Lda.	HG DATUM 73	1000	310	■ 2015-04-07				
Atlantic Growers VOF	Herdade do Zorreiro, Odemira	Eng ^a Fernanda Pontes e Eng ^o Topógrafo Tiago Serralha	HG DATUM 73	1000	237	■ 2014-05-30				
Atlanticland	Soza, Vagos	Atlanticland	HG DATUM 73	2000	265	■ 2014-01-08				
Atlanticland Consulting	Revisão do Plano de Pormenor do Espaço Industrial de Vila Chã (Abrunheira) de 33.2ha e Revisão do Plano de Pormenor da Zona Industrial de Seia (Polo I) de 54.2ha, Seia	Atlanticland Consulting Lda.	PT TM06 / ETRS89	1000	307	■ 2015-07-29				
Atlanticland Consulting Lda	Plano de Pormenor para o Centro Tecnológico e Agroalimentar do Roxo - 13ha, Aljustrel	Atlanticland Consulting Lda	PT TM06 / ETRS89	2000	400	■ 2017-07-13				
Atlanticland Consulting Lda	Plano de Pormenor da Videira do Sul - Mira	Atlanticland Consulting Lda	PT TM06 / ETRS89	2000	373	■ 2017-01-19				
Atlanticland Consulting Lda.	Zona de Actividades Económicas de Castro Verde	Atlanticland Consulting Lda.	PT TM06 / ETRS89	2000	321	■ 2015-07-09				
Aveiro Vertice	38,5 ha na Quinta da Penha , concelho de Portalegre	Aveiro Vertice	HG DATUM 73	2000	203	■ 2013-09-12				
AVEIROVERTICE LDA	RENOVA Fabrica de Papel do Almonda S.A, Torres Novas	AVEIROVERTICE LDA	PT TM06 / ETRS89	2000	399	■ 2017-06-28				
Blom	Herdade da Cegonha, concelhos de Cuba e Portel	Blom	HG DATUM 73	1000	276				■ 2014-03-20	

<i>Entidade Requerente</i>	<i>Identificação do Processo</i>	<i>Produtor</i>	<i>Sist. Georr^f</i>	<i>Escala</i>	<i>Processo</i>	<i>MNT</i>	<i>MNC</i>	<i>MNA</i>	<i>MNTC</i>	<i>Ortos</i>
Blom	Alcobaça, ALEB	Blom	HG DATUM 73	1000	258	■ 2014-08-05				
Blom Portugal	Duas zonas de 72,7 e 42 ha em Ovar e Cortegaça	Blom	HG DATUM 73	2000	164				■ 2012-06-22	
Blom Portugal	Acrescento ao projeto de Vale de Almornos, Sintra	Blom	HG DATUM 73	1000	248	■ 2013-10-30				
Blom Portugal	15 ha em Esmoriz, concelho de Ovar	Blom	HG DATUM 73	1000	163				■ 2012-06-22	
Blom Portugal	195 ha em Esmoriz, concelho de Ovar	Blom	HG DATUM 73	5000	165				■ 2012-07-06	
Blom Portugal	51 ha em Vale de Almornos, Sintra	Blom	HG DATUM 73	1000	199	■ 2013-02-14				
Blom Portugal Lda	Cartografia à escala 1:10.000 do Concelho do Cadaval	Blom Portugal Lda e Infoportugal para as correções	PT TM06 / ETRS89	10000	345	■ 2017-01-30				
Blom Portugal, Lda	Validação e preparação dos dados para homologação da cartografia à escala 1/1000 dos P.P. da Praia Grande, Praia das Maças e Pedregal num total de aproximadamente 449 hectares, Sintra	Blom Portugal	HG DATUM 73	1000	293	■ 2014-08-08				
CIMAA - Comunidade Intermunicipal do Alto Alentejo	Cartografia para o Aglomerado Urbano da Cunheira, Alter do Chão	Consórcio: Município, Nível e Socarto	PT TM06 / ETRS89	2000	390				■ 2016-12-27	
CIMAA - Comunidade Intermunicipal do Alto Alentejo	Núcleos Urbanos do Norte Alentejano	Socarto, Nível e Município		2000	20				■ 2011-06-08	■ 2011-09-16
CIMAL - Comunidade Intermunicipal Alentejo Litoral	Núcleos urbanos dos concelhos de Alcácer do Sal, Grândola, Odemira, Santiago do Cacém e Sines	Blom		2000	99				■ 2012-07-19	■ 2012-01-30
CIMAL - Comunidade Intermunicipal Alentejo Litoral	Todos os Concelhos de Sines, Odemira, Santiago do Cacém, Grândola e parte de Alcácer do Sal	Blom		10000	98	■ 2011-09-07		■ 2011-09-07		
CIMC - Comunidade Intermunicipal do Cávado	Todo o concelho de Vila Verde	Artop		10000	113	■ 2012-03-09	■ 2012-03-09	■ 2012-03-09		

<i>Entidade Requerente</i>	<i>Identificação do Processo</i>	<i>Produtor</i>	<i>Sist. Georr^f</i>	<i>Escala</i>	<i>Processo</i>	<i>MNT</i>	<i>MNC</i>	<i>MNA</i>	<i>MNTC</i>	<i>Ortos</i>
CIMLT-Comunidade Intermunicipal da Lezíria do Tejo	Concelhos da CIMLT, 371 484 ha e 133 folhas	Município	HG DATUM 73	10000	176	■ 2012-09-17				
CIMO - Comunidade Intermunicipal do Oeste (ex-Associação de CM s do Oeste)	Cartografia Numérica Vectorial à escala 1:2000 dos aglomerados urbanos da Região Oeste, com área de 29.613,8ha	Geoglobal e Geobit	HG DATUM 73	2000	315				■ 2015-04-15	
CIMT - Comunidade intermunicipal do Médio Tejo	Zonas urbanas dos concelhos de Abrantes, Alcanena, Constância, Entroncamento, Ferreira do Zêzere, Mação, Ourém, Sardoal, Tomar, Torres Novas, Vila de Rei e Vila Nova da Barquinha	Geoglobal, Sigmageo	HG DATUM 73	2000	234				■ 2013-11-21	■ 2013-09-24
CIMT - Comunidade Intermunicipal do Médio Tejo	Atualização e retificação de cartografia vetorial 1:10.000 para a CIMT, concelhos de Abrantes, Alcanena, Constância, Entroncamento, Ferreira do Zêzere, Mação, Ourém, Sardoal, Tomar, Torres Novas, Vila de Rei e Vila Nova da Barquinha	Consórcio Blom Protugal / Blom sistemas Geoespaciales	PT TM06 / ETRS89	10000	322	■ 2015-12-23				
CIP - Comunidade Intermunicipal do Pinhal	Oliveira do Hospital, Arganil, Pampilhosa da Serra, Castanheira de Pera, Pedrógão Grande, Figueiró dos Vinhos, Sertã	Valverde		10000	91	■ 2011-07-06				
CIRA - Comunidade Intermunicipal da Região de Aveiro	Levantamento topográfico de 170621 ha da Comunidade Intermunicipal da Região de Aveiro - Albergaria-a-Velha, Águeda, Anadia, Aveiro, Estarreja, Ílhavo, Murtosa, Oliveira do Bairro, Ovar, Sever do Vouga, Vagos	SOCARTO - Sociedade de levantamentos topocartograficos	PT TM06 / ETRS89	10000	331	■ 2015-11-12				
CIVM - Comunidade Intermunicipal do Vale do Minho	62 ortos e 42 folhas cobrindo os concelhos de Caminha, Melgaço, Monção, Paredes de Coura e Vila Nova de Cerveira	Geometral, Nível e Cartorumo		10000	44	■ 2007-03-30	■ 2007-03-30	■ 2007-03-30		■ 2007-03-30
CM Viana do Castelo	Produção de cartografia numérica vectorial à escala 1:2000, respectivos ortofotomapas para a área do PIER-Afife, Carreço e Areosa, Viana do Castelo	Blom Portugal Lda e Socarto	PT TM06 / ETRS89	2000	381	■ 2017-07-21				
CM Albufeira	11 folhas de cartografia e 15 ortofotomapas, todo o concelho de Albufeira	Nível		10000	67	■ 2008-07-16	■ 2008-07-16			■ 2008-12-30
CM Alcácer do Sal	Atualização de 10 folhas da zona nordeste do concelho de Alcácer do Sal	Blom	HG DATUM 73	10000	232	■ 2014-02-04				
CM Alcanena	Escala 1: 1000: 27 folhas em Alcanena e 15 folhas em Minde, Escala 1:2 000: 23 folhas no norte e 37 folhas no sul	Socarto e Inforgeo		1000	3		■ 1999-03-31			
CM Aljezur	Complexo desportivo de Aljezur	Município	PT TM06 / ETRS89	2000	280				■ 2014-05-08	
CM Aljustrel	Núcleos urbanos de Aljustrel	Blom	PT TM06 / ETRS89	2000	220	■ 2014-02-03		■ 2014-02-03		

<i>Entidade Requerente</i>	<i>Identificação do Processo</i>	<i>Produtor</i>	<i>Sist. Georr^ª</i>	<i>Escala</i>	<i>Processo</i>	<i>MNT</i>	<i>MNC</i>	<i>MNA</i>	<i>MNTC</i>	<i>Ortos</i>
CM Almodôvar	Zonas urbanas do concelho de Almodôvar	Blom	PT TM06 / ETRS89	2000	214				■ 2013-08-19	■ 2013-08-19
CM Almodôvar	Zonas do concelho de Almodôvar, 635 ha	Município	HG DATUM 73	10000	209	■ 2013-09-27				
CM Amadora	Todo o concelho da Amadora	Blom e Toponort	PT TM06 / ETRS89	2000	194	■ 2013-03-21				
CM Amadora	Todo o concelho da Amadora	BLOM	PT TM06 / ETRS89	2000	141					■ 2012-12-12
CM Amarante	Todo o concelho de Amarante	Estereofoto	HG DATUM 73	10000	239	■ 2013-11-19				
CM Amarante	5 zonas no concelho de Amarante	Estereofoto	HG DATUM 73	2000	250	■ 2013-11-20				
CM Ansião	9 ha na Quinta das Lagoas em Ansião	Artop	HG DATUM 73	1000	145	■ 2012-06-26				
CM Arouca	528 ha no eixo urbano Escariz-Fermado, concelho de Arouca	Nível e Socarto		1000	12	■ 2011-09-07				
CM Arouca	Eixo Farrapa-Rossio, 407 ha, Arouca	CME	PT TM06 / ETRS89	2000	142			■ 2012-10-31		
CM Aveiro	22 ha em Cacia, Aveiro	Tetratopos – Técnicas Topográficas, Lda	HG DATUM 73	2000	337			■ 2015-09-21		
CM Aveiro	22 ha em Cacia, Aveiro	Tetratopos		2000	130			■ 2011-11-04		
CM Baião	Todo o concelho de Baião	Geoglobal	HG DATUM 73	10000	157	■ 2014-10-13				
CM Barrancos	Núcleo urbano de Barrancos	Blom	PT TM06 / ETRS89	2000	275	■ 2014-02-21				■ 2014-02-21

<i>Entidade Requerente</i>	<i>Identificação do Processo</i>	<i>Produtor</i>	<i>Sist. Georr^f</i>	<i>Escala</i>	<i>Processo</i>	<i>MNT</i>	<i>MNC</i>	<i>MNA</i>	<i>MNTC</i>	<i>Ortos</i>
CM Batalha	23,6 ha na zona industrial da Batalha	Toponort		1000	103	■ 2011-05-26				
CM Batalha	42 ha na zona de São Mamede, no concelho da Batalha	Artop		1000	100	■ 2010-11-10				
CM Beja	Núcleos urbanos de Beja	Blom	PT TM06 / ETRS89	2000	277	■ 2014-03-26		■ 2014-03-26		■ 2014-03-26
CM Boticas	Vilas de Boticas e Granja, 435 ha	Município	PT TM06 / ETRS89	2000	178				■ 2013-02-22	
CM Braga	Sete Fontes, Braga	Artop	PT TM06 / ETRS89	1000	273	■ 2014-04-04				
CM Braga	Todo o concelho de Braga. Atualização da cartografia da AMVC.	Artop	HG DATUM 73	10000	173	■ 2013-08-28				
CM Cabeceiras de Basto	4,5 ha em Vinha de Mouros, em Cabeceiras de Basto	Novageo	PT TM06 / ETRS89	1000	210	■ 2013-07-09				
CM Caldas da Rainha	63 ha na zona histórica e na Foz do Arelho, no concelho das Caldas da Rainha	Blom	HG DATUM 73	2000	159	■ 2012-09-28				
CM Castelo Branco	Cartografia à escala 1:1000 para a Revisão do PU de Castelo Branco	Municipia	PT TM06 / ETRS89	1000	377				■ 2016-11-03	
CM Castelo de Paiva	Cartografia 1:10000 Município de Castelo de Paiva	Municipia	PT TM06 / ETRS89	10000	334	■ 2015-12-11				
CM Castro Verde	Zonas urbanas de Castro Verde	Blom	PT TM06 / ETRS89	2000	223	■ 2013-11-12				
CM Celorico de Basto	Celorico de Basto	Blom	HG73	2000	86				■ 2012-01-20	
CM Celorico de Basto	11 folhas, todo o concelho de Celorico de Basto	Cartorumo	HG73	10000	66		■ 2008-07-16			

<i>Entidade Requerente</i>	<i>Identificação do Processo</i>	<i>Produtor</i>	<i>Sist. Georr^f</i>	<i>Escala</i>	<i>Processo</i>	<i>MNT</i>	<i>MNC</i>	<i>MNA</i>	<i>MNTC</i>	<i>Ortos</i>
CM Chaves	Chaves e Vidago	Estereofoto	HG DATUM 73	2000	244				■ 2014-07-23	
CM Cinfães	Todo o concelho de Cinfães	Estereofoto	HG DATUM 73	10000	236	■ 2013-08-19				
CM Covilhã	87 ha em Tortosendo, no concelho da Covilhã	Artop		2000	109	■ 2011-10-14				
CM Covilhã	2984 ha em zonas urbanas do concelho da Covilhã	Artop	HG DATUM 73	2000	139	■ 2012-06-20				
CM Covilhã	Todo o concelho da Covilhã com exceção de cerca de 3000 hectares correspondentes ao processo nº 139.	Artop	HG DATUM 73	5000	183	■ 2013-07-22				
CM Elvas	Cartografia topográfica para a zona de intervenção do PIER da Qt ^a de S. João, Elvas	Eng. ^a Elsa Mendes	PT TM06 / ETRS89	1000	324	■ 2015-10-15				
CM Elvas	Cartografia Numérica Vetorial e à escala 1:2000 do PP de Salvaguarda e Valorização das fortificações de Elvas: Aqueduto da Amoreira e a Zona Norte da Serra da Nossa Senhora	Municipia, EM,SA	PT TM06 / ETRS89	2000	336				■ 2015-12-04	
CM Espinho	Todo o concelho de Espinho	Município	PT TM06 / ETRS89	2000	204				■ 2013-04-02	
CM Esposende	18 ha em Fão, concelho de Esposende	Eng. ^a Maria Alexandra Oliveira	HG DATUM 73	1000	197	■ 2014-03-13				
CM Faro	Cartografia 1:5000 de 137 hectares do Plano de Urbanização do Areal Gordo, Concelho de Faro	Municipia, EM,SA	PT TM06 / ETRS89	5000	299	■ 2014-09-29				
CM Faro	Levantamento topográfico de 4,7 ha do Largo Dr. Francisco Sá Carneiro em Faro	João Manuel Paulino Caldeira	PT TM06 / ETRS89	500	374	■ 2017-07-04				
CM Felgueiras	1 h em Balazar, no concelho de Felgueiras	Artop		1000	124	■ 2011-10-28				
CM Ferreira do Alentejo	7 núcleos urbanos com 583 hectares, do concelho de Ferreira do Alentejo	Blom	PT TM06 / ETRS89	2000	207	■ 2013-09-04		■ 2013-09-04		

<i>Entidade Requerente</i>	<i>Identificação do Processo</i>	<i>Produtor</i>	<i>Sist. Georr^f</i>	<i>Escala</i>	<i>Processo</i>	<i>MNT</i>	<i>MNC</i>	<i>MNA</i>	<i>MNTC</i>	<i>Ortos</i>
CM Figueira da Foz	Concelho da Figueira da Foz exceto zonas urbanas	Geoglobal	PT TM06 / ETRS89	10000	284	■ 2014-09-01		■ 2014-09-01		
CM Figueira da Foz	Zonas urbanas do Concelho da Figueira da Foz	Geoglobal	HG DATUM 73	2000	285	■ 2014-09-01				
CM Funchal	Todo o concelho do Funchal, 129 folhas	Nível		1000	81	■ 2010-06-21	■ 2010-06-21	■ 2010-06-21		
CM Gondomar	17,8 ha em Rio Tinto, no concelho de Gondomar	RZ Mapa		500	122	■ 2012-03-09				
CM Gondomar	Todo o concelho de Gondomar	Estereofoto	HG DATUM 73	10000	136	■ 2012-12-11				
CM Guimarães	Todo o concelho de Guimarães	Município		10000	26	■ 2005-01-18		■ 2005-01-18		■ 2005-01-18
CM Ílhavo	24 ha na Costa Nova, Gafanha da Encarnação, no concelho de Ílhavo	CM Ílhavo	HG DATUM 73	2000	160	■ 2012-05-31				
CM Lisboa	Ortofotos de Lisboa	Município	PT TM06 / ETRS89	1000	416					■ 2017-07-13
CM Lisboa	Todo o concelho de Lisboa, ortofotos, altimetria e hidrografia 3D	Valverde/Pregale	PT TM06 / ETRS89	1000	233			■ 2013-10-14		■ 2013-10-14
CM Lisboa	Cartografia Numérica Vetorial à escala 1.1000 - Lotes A e B - Lisboa	Pregale, Lda. / Valverde SIG	PT TM06 / ETRS89	1000	320				■ 2015-08-17	
CM Loulé	Vale do Freixo, Loulé	Nível/Socarto	HG DATUM 73	2000	289				■ 2014-04-29	
CM Loulé	355 ha em Caliços-Esteval, no concelho de Loulé	Nível-Socarto	HG DATUM 73	2000	208				■ 2013-02-07	
CM Loures	Prior Velho, no concelho de Loures	Blom	HG DATUM 73	2000	266	■ 2013-12-27				
















<i>Entidade Requerente</i>	<i>Identificação do Processo</i>	<i>Produtor</i>	<i>Sist. Georr^f</i>	<i>Escala</i>	<i>Processo</i>	<i>MNT</i>	<i>MNC</i>	<i>MNA</i>	<i>MNTC</i>	<i>Ortos</i>
CM Loures	Quartel de Sacavém, no concelho de Loures	Blom	HG DATUM 73	2000	240	■ 2013-09-06				
CM Loures	Zona nascente de Loures, 37,9 ha	Blom	HG DATUM 73	2000	155	■ 2012-09-18				
CM Loures	Todo o concelho de Loures	Nível e Socarto		10000	61	■ 2008-04-02	■ 2008-04-02	■ 2008-04-02		
CM Loures	Quinta dos Almostéis, no concelho de Loures	Blom	HG DATUM 73	2000	241	■ 2013-11-14				
CM Loures	Quinta do Correio Mor, no concelho de Loures	Blom	HG DATUM 73	2000	242	■ 2013-11-14				
CM Mafra	4 zonas do concelho de Mafra	Município		2000	105				■ 2011-10-11	
CM Mafra	Todo o concelho de Mafra	Município	HG DATUM 73	10000	205	■ 2013-06-28				
CM Maia	10 ha no centro da Maia	CM Maia, Eng ^o Paulo Abreu	PT TM06 / ETRS89	1000	213	■ 2014-02-18				
CM Marco de Canaveses	Todo o concelho de Marco de Canaveses	Estereofoto	HG DATUM 73	10000	235	■ 2013-10-23				
CM Marco de Canaveses	Zona urbana do Marco de Canaveses	Estereofoto	HG DATUM 73	2000	269	■ 2014-02-04				
CM Marinha Grande	5065 ha em zonas urbanas do concelho da Marinha Grande	Geoglobal	PT TM06 / ETRS89	2000	189	■ 2013-07-29	■ 2014-09-01	■ 2013-07-29		
CM Mealhada	12 ha na Quinta do Alberto, Luso, Mealhada	Geolayer	HG DATUM 73	2000	215				■ 2013-11-05	
CM Mealhada	147 ha na Pampilhosa, concelho da Mealhada	Geolayer		2000	116				■ 2012-07-13	

<i>Entidade Requerente</i>	<i>Identificação do Processo</i>	<i>Produtor</i>	<i>Sist. Georr^ª</i>	<i>Escala</i>	<i>Processo</i>	<i>MNT</i>	<i>MNC</i>	<i>MNA</i>	<i>MNTC</i>	<i>Ortos</i>
CM Mértola	Núcleos urbanos do Concelho de Mértola	Blom	PT TM06 / ETRS89	2000	257	■ 2013-11-27				
CM Miranda do Douro	Todo o concelho de Miranda do Douro	Estereofoto	HG DATUM 73	10000	148	■ 2013-01-16				
CM Montemor-o-Velho	42 folhas. Todo o concelho de Montemor-o-Velho	ARTOP		5000	88	■ 2010-05-07	■ 2010-05-07	■ 2010-05-07		
CM Montijo	Zonas urbanas do concelho do Montijo	EDIA		2000	82				■ 2011-01-21	
CM Montijo	Todo o concelho de Montijo, com 18 folhas e 24 ortofotos	EDIA		10000	80	■ 2010-11-11	■ 2010-11-11	■ 2010-11-11		■ 2011-10-26
CM Mortágua	PRODUÇÃO DE CARTOGRAFIA NUMÉRICA À ESCALA 1:2 000 PARA ALTERAÇÃO AO PLANO DE PORMENOR DE AMPLIAÇÃO DO PARQUE INDUSTRIAL MANUEL LOURENÇO FERREIRA - 49.9 há - Mortágua	Geolayer - Estudos de Território	PT TM06 / ETRS89	2000	346	■ 2016-01-12				
CM Moura	9 aglomerados urbanos do concelho de Moura	blom		2000	76				■ 2010-07-13	■ 2010-07-20
CM Óbidos	Concelho de Óbidos	Pregale	PT TM06 / ETRS89	10000	264	■ 2014-04-07				
CM Odivelas	Centro histórico de Odivelas	Artop	HG DATUM 73	1000	267	■ 2014-04-11				
CM Odivelas	Todo o concelho de Odivelas	Nível		10000	68	■ 2008-09-12	■ 2011-05-19			
CM Olhão	Centro histórico de Olhão	Sigmageo	HG DATUM 73	1000	271	■ 2014-04-02				
CM Olhão	Cartografia à escala 1:2000 do PP Noroeste de Olhão, 37,9 hectares	Municipia	PT TM06 / ETRS89	2000	422					■ 2017-08-17
CM Olhão	Produção de Cartografia à escala 1:2000 do PIER, na Zona Norte de Pechão (101,2 ha), Olhão	Município	PT TM06 / ETRS89	2000	387					■ 2017-01-06














<i>Entidade Requerente</i>	<i>Identificação do Processo</i>	<i>Produtor</i>	<i>Sist. Georr^{fa}</i>	<i>Escala</i>	<i>Processo</i>	<i>MNT</i>	<i>MNC</i>	<i>MNA</i>	<i>MNTC</i>	<i>Ortos</i>
CM Oliveira de Azeméis	146 folhas, cobrindo todo o concelho de Oliveira de Azeméis, excepto o noroeste	Socarto Nível e Erfoto		2000	48	■ 2007-12-04	■ 2007-12-04	■ 2007-12-04		
CM Oliveira de Azeméis	79 follhas do noroeste do concelho de Oliveira de Azeméis	Socarto, Nível e Erfoto		1000	47	■ 2008-01-28	■ 2008-01-28	■ 2008-01-28		
CM Oliveira de Frades	Zona industrial no concelho de Oliveira de Frades	Geolayer e Geodouro	HG DATUM 73	2000	252	■ 2014-01-23				
CM Oliveira do Bairro	78 folhas cobrindo todo o concelho de Oliveira do Bairro	Satopel		2000	77				■ 2009-12-28	
CM Ourique	10 zonas urbanas de Ourique	Blom	PT TM06 / ETRS89	2000	262	■ 2013-12-30				■ 2014-01-08
CM Ourique	19 ha em Ourique	Município		10000	121	■ 2011-07-21				
CM Palmela	57 folhas de todo o concelho de Palmela	Socarto		5000	35		■ 2003-09-29			
CM Palmela	Zonas noroeste e sudeste limítrofes do concelho de Palmela	Socarto		5000	78	■ 2012-03-13				
CM Palmela	Quinta da Canastra 2,6 ha em Terrim, Pinhal Novo, Palmela	CM Palmela- Eng ^a Jacinta Almeida	HG DATUM 73	1000	190	■ 2012-10-16				
CM Paredes	Todo o concelho de Paredes	Geometral	PT TM06 / ETRS89	5000	174	■ 2012-11-26				
CM Paredes	Rebordosa e Gandra, Paredes	Artop	HG DATUM 73	2000	286	■ 2014-04-08				
CM Penafiel	Atualização de Cartografia de Referência à Escala 1/2000 de uma área de 1031,89 ha do Concelho de Penafiel	Artop - Aero-Topográfica, Lda	PT TM06 / ETRS89	2000	296	■ 2014-09-29				
CM Peniche	Vale do Grou, Peniche	Artop	HG DATUM 73	5000	279	■ 2014-04-04				

<i>Entidade Requerente</i>	<i>Identificação do Processo</i>	<i>Produtor</i>	<i>Sist. Georr^f</i>	<i>Escala</i>	<i>Processo</i>	<i>MNT</i>	<i>MNC</i>	<i>MNA</i>	<i>MNTC</i>	<i>Ortos</i>
CM Peniche	Cartografia à escala 1:10 000 relativa à área continental do concelho de Peniche, com cerca de 7.676 ha	Artop- Aero-Topográfica, Lda	HG DATUM 73	10000	312	■ 2015-04-23				
CM Pombal	13 ha em Pombal	Artop	HG DATUM 73	2000	221	■ 2013-07-15				
CM Ponte da Barca	Centro urbano de Ponte da Barca, 8 folhas	Infoportugal	PT TM06 / ETRS89	2000	184				■ 2013-12-26	
CM Ponte de Lima	Pedras Finas e São Gonçalo, concelho de Ponte de Lima	Infoportugal	PT TM06 / ETRS89	2000	281	■ 2014-02-24				
CM Ponte de Lima	Nucelo de pedreiras das Pedras Finas - Ponte de Lima (149 ha)	Geoglobal, Sistemas de Informação Geográfica, Lda	PT TM06 / ETRS89	2000	303				■ 2015-03-25	
CM Ponte de Lima	Cartografia 10K do Concelho de Ponte de Lima	SOCARTO – Sociedade de Levantamentos Topo Cartográficos	PT TM06 / ETRS89	10000	349	■ 2016-06-24				
CM Póvoa de Varzim	200 ha na Aguçadoura, concelho da Póvoa de Varzim	Estereofoto	PT TM06 / ETRS89	2000	172	■ 2012-10-30				
CM Póvoa de Varzim	Todo o concelho da Póvoa de Varzim	Estereofoto	PT TM06 / ETRS89	10000	156	■ 2012-08-21				
CM Póvoa de Varzim	14 ha em Aver-o-Mar, Póvoa de Varzim	Estereofoto	PT TM06 / ETRS89	500	171	■ 2013-01-10				
CM Resende	1:10000 de Resende totalizando 140100 hectares	Estereofoto	PT TM06 / ETRS89	10000	339	■ 2016-02-03				
CM Resende	1:2000 de Resende totalizando 660 hectares	Estereofoto	PT TM06 / ETRS89	2000	340	■ 2016-04-18				
CM Ribeira Grande	Todo o concelho da Ribeira Grande	Blom		5000	201	■ 2012-10-26				
CM Santa Comba Dão	Lugar do Granjal, no concelho de Santa Comba Dão	CM Santa Comba Dão, Eng ^a Inês Ferraz	HG DATUM 73	2000	256	■ 2014-02-19				

<i>Entidade Requerente</i>	<i>Identificação do Processo</i>	<i>Produtor</i>	<i>Sist. Georr^f</i>	<i>Escala</i>	<i>Processo</i>	<i>MNT</i>	<i>MNC</i>	<i>MNA</i>	<i>MNTC</i>	<i>Ortos</i>
CM Santa Comba Dão	Carta Topográfica da zona do Granjal para elaboração do Plano de Pormenor - 28 ha, Santa Comba Dão	Câmara Municipal de Santa Comba Dão	PT TM06 / ETRS89	2000	419	■ 2017-05-19				
CM Santarém	Concelho de Santarém	Socarto	PT TM06 / ETRS89	10000	272	■ 2014-02-24		■ 2014-02-24		
CM Santo Tirso	Todo o concelho de Santo Tirso	Artop		5000	15		■ 2004-05-21			
CM São João da Madeira	Todo o concelho de São João da Madeira	Nível e Socarto		1000	90	■ 2009-01-07	■ 2009-01-07	■ 2009-01-07		
CM São João da Pesqueira	Cartografia 1:10000 de São João da Pesqueira - 26 611 hectares (só temas de edifícios e equipamentos)	Estereofoto	PT TM06 / ETRS89	10000	363	■ 2016-09-05				
CM São João da Pesqueira	Todo o concelho de São João da Pesqueira, altimetria, hidrografia, toponímia e rede viária.	Blom	HG DATUM 73	10000	238	■ 2014-05-29				
CM Seia	167 ha em Seia	Artop		2000	107				■ 2011-09-07	
CM Seia	54 ha no concelho de Seia, 4 folhas	Artop	HG DATUM LISBOA	2000	162	■ 2012-11-06				
CM Seixal	Todo o concelho do Seixal	Socarto e Promapa		10000	34	■ 2006-09-01	■ 2006-09-01	■ 2006-09-01		
CM Serpa	11 núcleos urbanos do concelho de Serpa	BLOM		2000	83				■ 2010-05-24	■ 2010-08-18
CM Sesimbra	33 folhas. Todo o concelho de Sesimbra	Município		5000	84	■ 2011-07-22		■ 2011-07-22		
CM Setúbal	14 folhas de cartografia e 20 ortos. Todo o concelho de Setúbal	Satopel		10000	89	■ 2010-04-28	■ 2010-04-28	■ 2010-04-28		■ 2008-03-11
CM Sines	35 ha na Cidade Desportiva em Sines	C M Sines		1000	126	■ 2011-10-21				

<i>Entidade Requerente</i>	<i>Identificação do Processo</i>	<i>Produtor</i>	<i>Sist. Georr^f</i>	<i>Escala</i>	<i>Processo</i>	<i>MNT</i>	<i>MNC</i>	<i>MNA</i>	<i>MNTC</i>	<i>Ortos</i>
CM Sines	13 ha Zona Poente de Sines	CM Sines		1000	127	 2011-09-22				
CM Sines	0,4 ha no centro de Sines - casa Pidwell	CM Sines		500	117	 2011-10-21				
CM Sines	1,6 ha em Santa Catarina, Sines	CM Sines	HG DATUM 73	500	177	 2013-07-05				
CM Tábua	Carapinha, Tábua	Município	PT TM06 / ETRS89	2000	287				 2014-08-28	
CM Tábua	Cartografia Numérica Vetorial à escala 1:5000 do Município de Tábua	Municipia, EM, SA	PT TM06 / ETRS89	5000	302	 2014-12-16				
CM Tarouca	Todo o concelho de Tarouca	Estereofoto	HG DATUM 73	10000	137	 2013-02-20				
CM Torres Vedras	Unidade industrial Tomix, Torres Vedras	Geolayer	HG DATUM 73	1000	247	 2014-03-18				
CM Valença	1500 ha em Valença, 23 folhas	Município	PT TM06 / ETRS89	2000	161				 2012-09-26	
CM Vieira do Minho	Levantamento fotogramétrico de 109 ha na Albufeira do Ermal - Aquisição de cartografia - Concelho de Vieira do Minho	Geojustiça, Lda; Firemap, Lda	PT TM06 / ETRS89	2000	359	 2016-05-06				 2016-05-06
CM Vila do Conde	Cartografia 1:5000 do Município de Vila do Conde (16000 hectares)	Municipia	PT TM06 / ETRS89	5000	376				 2017-03-28	
CM Vila do Porto	25 ha na Baía dos Anjos, Vila do Porto	Artop		1000	228	 2013-03-04				
CM Vila do Porto	38 ha na Praia Formosa, Vila do Porto	Artop		1000	229	 2015-01-19				
CM Vila Franca de Xira	Todo o concelho de Vila Franca de Xira	Estereofoto		5000	23	 2007-07-17	 2007-07-17			

<i>Entidade Requerente</i>	<i>Identificação do Processo</i>	<i>Produtor</i>	<i>Sist. Georr^{fa}</i>	<i>Escala</i>	<i>Processo</i>	<i>MNT</i>	<i>MNC</i>	<i>MNA</i>	<i>MNTC</i>	<i>Ortos</i>
CM Vila Nova da Barquinha	70 ha na zona industrial de Vila Nova da Barquinha	SigmaGeo e Eng ^o Jorge Trigo da CIMT	HG DATUM 73	2000	216	■ 2013-11-19				
CM Vila Nova de Cerveira	Cartografia Numérica Vetorial da área da UOPG - Plano de Urbanização de Vila Nova de Cerveira	InfoPortugal S.A.	PT TM06 / ETRS89	2000	362				■ 2016-07-13	
CM Vila Nova de Famalicão	Todo o concelho de Vila Nova de Famalicão	Estereofoto	HG DATUM 73	10000	134	■ 2013-02-14				
CM Vila Nova de Poiares	3 folhas de cartografia numérica em formato digital à escala 1:2 000, correspondendo a uma área de 480 ha, do concelho de Vila Nova de Poiares	Câmara Municipal de Vila Nova de Poiares	HG DATUM 73	2000	319	■ 2015-06-22				
CM Vila Nova Famalicão	3520 ha nas freguesias centrais do concelho de Vila Nova de Famalicão	Estereofoto	HG DATUM 73	2000	135	■ 2012-07-18				
CM Vila Pouca de Aguiar	Cartografia Numérica Vetorial à escala 1:2000 de Planos de Pormenor de Vila Pouca de Aguiar	Município, S.A.	PT TM06 / ETRS89	2000	365				■ 2016-09-15	
CM Vimioso	21 povoações do concelho do Vimioso	Geobit		1000	79	■ 2009-05-25				
CM Vimioso	Todo o concelho do Vimioso, 24 folhas	SIGMAGEO		10000	87	■ 2009-07-21				
Comissão de Comprorietários da Q ^a das Chinelinhas 2	7 ha na quinta das chinelinhas, Fernão Ferro, concelho do Seixal	JBTOP e Eng ^a Jacinta Almeida	PT TM06 / ETRS89	1000	167	■ 2012-06-12				
Cybermap Internet e Sistemas de Informação Lda.	LEVANTAMENTO TOPOGRÁFICO DE 19,6 ha DA ZONA INDUSTRIAL DE SANTA CRUZ DA GRACIOSA	Cybermap Internet e Sistemas de Informação Lda.	PT TM06 / ETRS89	500	301	■ 2015-01-05				
Elsa Marina Carvalho Mendes	Cartografia topográfica para a zona de intervenção do Plano de Intervenção em Espaço Rural da Herdade das Jans, Amieira do Tejo, Nisa	Elsa Marina Carvalho Mendes	PT TM06 / ETRS89	1000	335	■ 2016-02-03				
Empreendimentos Imobiliários da Quinta da Azenha, S.A	Cartografia 1:1000 da Quinta da Azenha e Varziela - Gondomar	Município. EM, SA	HG DATUM 73	1000	325	■ 2015-08-18				
EstaçãoAzul, Consultoria na Gestão do Território, Unipessoal Lda.	Cartografia à escala 1:1000 da Vila Santa, Estremoz	EstaçãoAzul, Consultoria na Gestão do Território,	PT TM06 / ETRS89	1000	369	■ 2016-10-12				

<i>Entidade Requerente</i>	<i>Identificação do Processo</i>	<i>Produtor</i>	<i>Sist. Georr^f</i>	<i>Escala</i>	<i>Processo</i>	<i>MNT</i>	<i>MNC</i>	<i>MNA</i>	<i>MNTC</i>	<i>Ortos</i>
Estereofoto	Todo o concelho de Matosinhos	Estereofoto	HG DATUM 73	2000	290	 2014-06-26				
Euroscut	A22-via do Infante, Algarve	Estereofoto	HG DATUM 73	5000	283	 2014-08-28				
Forte&Pinheiro, Ld ^a	Quinta das Canas, Santo André, Barreiro	Blom	HG DATUM 73	2000	282	 2014-04-29				
Frutas Patrícia Pilar	14 ha na Barreira Alta, A-dos-Cunhados, Torres Vedras	Eng ^o Paulo Ferreira	HG DATUM 73	1000	170	 2012-07-02				
Gaiurb	15 ha na Soenga, Vila Nova de Gaia	Gaiurb- actualização, Município o original	PT TM06 / ETRS89	5000	149	 2012-07-30				
Geoglobal, Sistemas de Informação Geográfica, Lda.	Projeto de Execução de Cartografia Numérica Vetorial à escala 1:2 000 para a Sociedade Feitoria Fenícia abrangendo uma área contratada de 113.6 hectares, Silves	Geoglobal, Sistemas de Informação Geográfica, Lda.	PT TM06 / ETRS89	2000	379				 2017-01-24	
Geoglobal, Sistemas de Informação Geográfica, Lda.	Cartografia numérica topográfica digital à escala 1:2000 produzida para a Associação de Municípios da Região de Leiria	Geoglobal, Sistemas de Informação Geográfica, Lda., Sigmageo,Lda.	PT TM06 / ETRS89	2000	343				 2016-06-30	
Geographica - Zona do Barracão	Sítio do Barracão em Castelo Branco	Cartoglobo		500	92	 2010-08-03				
Geolayer - Estudos de Território, Lda	Cartografia Numérica à escala 1:2 000 para o UOPG07 - Polo Giesteira - 164.9 Ha, Alijó	Geolayer-Estudos de Território, LDA	PT TM06 / ETRS89	2000	412				 2017-07-31	
Geolayer - Estudos de Território, Lda	Cartografia Numérica à escala 1:2 000 para o UOPG16 - António Manuel Saraiva, Pinhão - 11 Ha, Alijó	Geolayer-Estudos de Território, LDA	PT TM06 / ETRS89	2000	414				 2017-07-05	
Geolayer - Estudos de Território, Lda	Cartografia Numérica à escala 1:2 000 para o UOPG11 - Granja - 24.9Ha, Alijó	Geolayer-Estudos de Território, LDA	PT TM06 / ETRS89	2000	413				 2017-07-21	
Geolayer - Estudos de Território, Lda	Cartografia Numérica à escala 1: 2000 para Proposta de Plano de Pormenor da Área Envolvente à Estação do Corvo - Concelho e Freguesia de Miranda do Corvo – Lugar do Corvo de 24.8 ha	Geolayer - Estudos de Território, Lda	HG DATUM 73	2000	292	 2014-06-19				
Geolayer - Estudos de Território, Lda	Cartografia Numérica Vetorial à escala 1:5 000 para lanços específicos da AE17 e AE25 - 4185Ha	Geolayer - Estudos de Território, Lda	PT TM06 / ETRS89	5000	394				 2017-04-26	

<i>Entidade Requerente</i>	<i>Identificação do Processo</i>	<i>Produtor</i>	<i>Sist. Georr^f</i>	<i>Escala</i>	<i>Processo</i>	<i>MNT</i>	<i>MNC</i>	<i>MNA</i>	<i>MNTC</i>	<i>Ortos</i>
Geolayer - Estudos de Território, Lda	Cartografia Numérica Vetorial à escala 1:10 000 do concelho de Mortágua	Geolayer - Estudos de Território, Lda	PT TM06 / ETRS89	10000	397	■ 2017-07-21		■ 2017-07-21		
Geolayer- Estudos de Território Lda	Cartografia Numérica à escala 1:1000 para a zona de intervenção do Plano de Intervenção em Espaço Rural - Plano de Lavra, São Brás de Alportel	Geolayer- Estudos de Território Lda	PT TM06 / ETRS89	1000	364	■ 2016-09-14				
Geolayer- Estudos de Território Lda	Cartografia Numérica à escala 1:2000 para o Plano de Pormenor da Zona Industrial da Adiça - Tondela	Geolayer- Estudos de Território Lda	PT TM06 / ETRS89	2000	372				■ 2016-11-11	
Geometral	Todo o concelho de Condeixa-a-Nova	Geometral		10000	115	■ 2013-02-07				
Geometral, Técnicas de Medição e Informática SA	Cartografia à Escala 1:2000 de 58.5 hectares de uma zona no Concelho de Santarém	Geometral, Técnicas de Medição e Informática SA	HG DATUM 73	2000	295	■ 2014-08-08				
Geotrilho	Levantamento topográfico de 21 ha do Parque Empresarial de São Brás de Alportel - Concelho de São Brás de Alportel	Geotrilho	PT TM06 / ETRS89	2000	385	■ 2016-10-25				
Gistec	10,4 ha em Arrabal da Ponte, concelho de Leiria	Gistec		1000	112				■ 2011-08-12	
ILOS, Lda	Espaço rural de Tamera, Odemira	Eng ^a Elsa Mendes e JOAO SERODIO, Lda	HG DATUM 73	2000	253	■ 2014-03-17				
Infoportugal	40 ortos em Arcos de Valdevez, 1213 ha	Infoportugal	PT TM06 / ETRS89	2000	198					■ 2013-07-22
Infoportugal	Concelho de Caminha	Infoportugal	PT TM06 / ETRS89	10000	332					■ 2015-10-15
Infoportugal	Concelho de Cascais	Infoportugal	PT TM06 / ETRS89	2000	355					■ 2016-06-02
Infoportugal	Zona do edificio Dallas, Porto	Infoportugal	HG DATUM 73	1000	243	■ 2013-09-23				
Infoportugal S.A.	Aquisição Cartografia Numérica Vetorial da área de Babelos (Quinta do Anjo) no concelho de Palmela	Infoportugal S.A.	PT TM06 / ETRS89	1000	352				■ 2016-04-18	














<i>Entidade Requerente</i>	<i>Identificação do Processo</i>	<i>Produtor</i>	<i>Sist. Georr^f</i>	<i>Escala</i>	<i>Processo</i>	<i>MNT</i>	<i>MNC</i>	<i>MNA</i>	<i>MNTC</i>	<i>Ortos</i>
Infoportugal S.A.	Cartografia à escala 1:1000 de 2 áreas em Vila Verde (33 ha)	Infoportugal S.A.	PT TM06 / ETRS89	1000	405				■	2017-06-19
Infoportugal S.A.	Cartografia à escala 1:5000 da Concessão Norte (8 913 ha)	Infoportugal S.A.	PT TM06 / ETRS89	5000	401				■	2017-07-21
Infoportugal S.A.	Execução de Cartografia Numérica Vetorial do concelho de Sintra	Infoportugal S.A.	PT TM06 / ETRS89	5000	356				■	2016-09-26
Infoportugal S.A.	Aquisição Cartografia Numérica Vetorial da area de Cabanas no concelho de Palmela	Infoportugal S.A.	PT TM06 / ETRS89	2000	351				■	2016-05-10
Infoportugal S.A.	Cartografia à escala 1:2000 do PP da área industrial de Vidais-Caldas da Rainha (39 ha)	Infoportugal S.A.	PT TM06 / ETRS89	2000	402				■	2017-06-09
Infoportugal S.A.	Cartografia vetorial à escala 1:2000, de uma área em Águeda com 164 ha, casarão bloco 1	Infoportugal S.A.	PT TM06 / ETRS89	2000	411				■	2017-07-07
Infoportugal S.A.	Cartografia Vetorial à escala 1:5000 da Concessão do Grande Porto-Ascendi	Infoportugal S.A.	PT TM06 / ETRS89	5000	406				■	2017-08-03
Infoportugal S.A.	Aquisição e atualização da Cartografia Topográfica Vetorial do concelho de Caminha	Infoportugal S.A.	PT TM06 / ETRS89	10000	353		■	2016-06-14		
Infoportugal S.A.	Cartografia Vetorial à escala 1:1.000, em várias áreas de interesse localizadas nas imediações de Armação de Pêra(10 ha), Silves	Infoportugal S.A.	PT TM06 / ETRS89	1000	386				■	2017-05-18
Infoportugal S.A.	Área de Reabilitação Urbana do Núcleo Central da Cidade da Trofa	Infoportugal S.A.	PT TM06 / ETRS89	1000	357				■	2016-07-13
Infoportugal S.A.	Cartografia Numérica Vectorial à escala 1:10000 do Concelho de Montemor-O-Velho	Infoportugal S.A.	PT TM06 / ETRS89	10000	371		■	2016-10-25		
Infoportugal S.A.	Cartografia Numérica Vectorial à escala 1:2000 de 4 áreas no Concelho de Montemor-O-Velho	Infoportugal S.A.	PT TM06 / ETRS89	2000	367				■	2017-03-09
Infoportugal, S.A.	Elaboração de Cartografia Vetorial à escala 1:2.000 de uma área de interesse, localizado em Arazede, no concelho de Montemor-o-Velho (66 ha)	Infoportugal, S.A.	PT TM06 / ETRS89	2000	388				■	2017-02-21

<i>Entidade Requerente</i>	<i>Identificação do Processo</i>	<i>Produtor</i>	<i>Sist. Georr^ª</i>	<i>Escala</i>	<i>Processo</i>	<i>MNT</i>	<i>MNC</i>	<i>MNA</i>	<i>MNTC</i>	<i>Ortos</i>
INFRAESTRUTURAS DE PORTUGAL, SA	Cartografia Digital para os Troços Pampilhosa/Quintans, Albergaria dos- Doze/Alfarelos e Azambuja/Entroncamento da Linha do Norte (8583 ha)	Socarto – Sociedade de Levantamento Topo-Cartográficos, Lda	PT TM06 / ETRS89	5000	348				■	2016-06-15
Lógica	Todo o concelho de Castro De Aire	Estereofoto		10000	129	■				2012-11-29
Lógica	todo o concelho de Cascais	Blom		2000	128	■				2012-08-24
Multicenco	Entrada Norte de Setúbal	Município	PT TM06 / ETRS89	5000	246	■		■		2013-08-12 2013-08-12
Município	Todo o concelho de Vizela	Município	PT TM06 / ETRS89	10000	143	■				2012-04-10
Município	Cartografia 1:2000 de 80 hectares do Complexo Desportivo de VRSA e Hortas, Concelho de Vila Real de Santo António	Município	PT TM06 / ETRS89	2000	323				■	2015-05-27
Município	Todo o concelho de Mondim de Basto	Município	PT TM06 / ETRS89	10000	125	■				2011-12-30
Município	Todo o concelho de Gouveia	Município		10000	111	■	■	■		2012-03-02 2012-03-02 2012-03-02
Município	6 zonas urbanas de Anadia: Gândara, Paraimo, Vale da Mó, Paredes do Bairro, Pereira de Vilarinho, Tamengos e Pedreiro	Município		2000	94				■	2011-03-02
Município	Todo o Concelho do Fundão	Município	HG DATUM 73	10000	217	■		■		2013-07-15
Município	Cartografia Município de Felgueiras à escala 1:10000	Município	PT TM06 / ETRS89	10000	316	■				2015-07-07
Município	64,9 ha em Santa Rita e Porto Novo, concelho de Torres Vedras	Município	PT TM06 / ETRS89	1000	193				■	2012-12-07
Município	60 ha da zona industrial de Figueiró dos Vinhos	Município		2000	95				■	2010-10-27

<i>Entidade Requerente</i>	<i>Identificação do Processo</i>	<i>Produtor</i>	<i>Sist. Georr^f</i>	<i>Escala</i>	<i>Processo</i>	<i>MNT</i>	<i>MNC</i>	<i>MNA</i>	<i>MNTC</i>	<i>Ortos</i>
Município	Cartografia 1:10000 de Vila Real de Santo António (6066 hectares)	Município	PT TM06 / ETRS89	10000	375	■ 2017-03-06		■ 2017-03-06		■ 2017-03-06
Município	Associação Desenvolvimento do Dão: concelhos de Sátão, Aguiar da Beira, Penalva do Castelo, Mangualde e Nelas	Município		10000	31	■ 2010-11-09	■ 2010-11-09	■ 2010-11-09		
Município	Todo o concelho de Valongo	Município	PT TM06 / ETRS89	10000	140	■ 2012-01-16				
Município	Cartografia 1:1000 PP Cemitério e PP Passeio Sto. António , em Vila Real de Santo António	Município	PT TM06 / ETRS89	1000	368				■ 2016-09-02	
Município	15 ha em Fundo da Vila, Mesão Frio	Município	PT TM06 / ETRS89	2000	219				■ 2013-08-08	
Município	1970 ha na Serra da Carregueira, Sintra	Município	PT TM06 / ETRS89	5000	195				■ 2013-01-22	
Município	10 ha em Casal do Seixo, concelho de Torres Vedras	Município	PT TM06 / ETRS89	1000	230				■ 2013-06-24	
Município	460 ha no concelho de Sintra, na vila de Sintra	Município	PT TM06 / ETRS89	1000	222				■ 2013-07-05	
Município	Cartografia 1:2000 do Plano de Pormenor da Lejana - Faro	Município	PT TM06 / ETRS89	2000	305				■ 2014-12-16	
Município	3 zonas em Vale de Cambra	Município	PT TM06 / ETRS89	1000	254				■ 2013-11-19	
Município	Concelho de Vila Nova de Gaia	Município	PT TM06 / ETRS89	5000	255				■ 2013-11-05	
Município	Todo o concelho de Manteigas	Município	PT TM06 / ETRS89	10000	226	■ 2013-07-19				
Município	485 ha de zonas urbanas no concelho do Fundão	Município		1000	119				■ 2011-12-05	

<i>Entidade Requerente</i>	<i>Identificação do Processo</i>	<i>Produtor</i>	<i>Sist. Georr^f</i>	<i>Escala</i>	<i>Processo</i>	<i>MNT</i>	<i>MNC</i>	<i>MNA</i>	<i>MNTC</i>	<i>Ortos</i>
Município	111 ha na Foz do Sizandro, concelho de Torres Vedras	Município	PT TM06 / ETRS89	1000	231				■ 2013-05-31	
Município	83 ha em São Jorge, concelho de Porto de Mós	Município	PT TM06 / ETRS88	2000	206				■ 2013-05-21	
Município	Cartografia Numérica à escala 1:2000 do PP de Salmoura, São Simão, Setúbal	Município	PT TM06 / ETRS89	2000	330				■ 2015-09-21	
Município	Todo o concelho de Fafe	Município	PT TM06 / ETRS89	10000	196	■ 2013-04-02				
Município	23 ha na Estação Ferroviária de Castelo Branco	Município	PT TM06 / ETRS89	1000	211				■ 2013-03-25	
Município	Todo o concelho de Oeiras.	Município	PT TM06 / ETRS89	2000	152				■ 2012-07-11	
Município	Zona industrial de Oliveira do Hospital, 113ha	Município		2000	102	■ 2011-04-01				
Município SA	Concelho de Chaves	Município SA	PT TM06 / ETRS89	10000	288	■ 2014-08-05				
New Paradigm	Cartografia Numérica à escala 1: 1000 para Proposta de Plano de Pormenor da UOPG03 do Plano de Urbanização da Meia Praia - Concelho de Lagos - Freguesia de Odiáxere - 32.7 ha	Geolayer - Estudos de Território, Lda	HG DATUM 73	1000	297	■ 2015-01-23				
New Paradigm	Meia Praia, Lagos UOPG11	Geolayer	HG DATUM 73	1000	294	■ 2014-07-07				
NOVEGT - Soluções de Engenharia, Lda	Levantamento topográfico relativo a equipamentos DME afectos ao Projecto PRNAV TMA de Faro	NOVEGT - Soluções de Engenharia, Lda	PT TM06 / ETRS89	10000	304	■ 2015-02-17				
NOVEGT - Soluções de Engenharia, Lda	Cartografia Vectorial à escala 1:2000 do aglomerado urbano de Vila Viçosa	NOVEGT	HG DATUM 73	2000	327				■ 2015-08-17	
Novo aeroporto, SA - NAER	Área de intervenção do novo aeroporto de Lisboa	Artop		1000	96				■ 2009-11-26	■ 2010-01-27

<i>Entidade Requerente</i>	<i>Identificação do Processo</i>	<i>Produtor</i>	<i>Sist. Georr^f</i>	<i>Escala</i>	<i>Processo</i>	<i>MNT</i>	<i>MNC</i>	<i>MNA</i>	<i>MNTC</i>	<i>Ortos</i>
NRV - Consultores de Engenharia, S.A.	Levantamento topográfico na Zona Industrial de Campelo, Baião com 5Ha	NRV - Consultores de Engenharia, S.A.	PT TM06 / ETRS89	2000	398	■ 2017-07-31				
Plural	404 ha na Foz do Arelho, concelho das Caldas da Rainha	Blom		2000	108				■ 2011-08-10	
Plural	1800 ha em Mirandela	Estereofoto	HG DATUM 73	5000	192	■ 2013-02-12				
Poligreen	Quinta da Ferraria, concelho de Rio Maior, 12 folhas	Artop		1000	97	■ 2011-01-14				
Polis Litoral Ria Formosa	Praia de Faro	Artop	HG DATUM 73	2000	278	■ 2014-07-24				
PPSEC	PP Quelha, Oliveira, Mesão Frio	COTA 700	PT TM06 / ETRS89	500	274	■ 2014-02-14				
Pragosa Indústria Extrativa SA	Cartografia à Escala 1:2000 de uma área aproximada de 52 hectares no Concelho de Sousel, Pedreira do Cano	Geometral - Técnicas de Medição e Informática S.A.	HG DATUM 73	2000	306				■ 2015-02-24	
Promapa	Cartografia de Referência para Plano de Pormenor Herdade do Couto do Rouxinol - Castelo Branco - 160 há	Promapa	HG DATUM 73	2000	308	■ 2015-04-02				
Promapa	550 ha em Vale da Telha, concelho de Aljezur	Promapa	HG DATUM 73	5000	227	■ 2013-10-14				
Promapa	40 ha em Casais de Baixo, concelho da Azambuja	Promapa	HG DATUM 73	2000	202	■ 2013-06-04				
Promapa	50,2 ha na Quinta da Carapalha, Castelo Branco	Promapa		1000	110	■ 2011-04-14				
Promapa - Levantamentos Topográficos Lda.	Cartografia de Referência para Plano de Pormenor Conjunto das Azenhas do Boco - Município de Vagos	Promapa - Levantamentos Topográficos Lda.	PT TM06 / ETRS89	1000	333	■ 2015-11-02				
Promapa - Levantamentos Topográficos, Lda.	Cartografia de Referência para Plano de Pormenor da Barroca d'Alva - Município de Alcochete	Promapa - Levantamentos Topográficos, Lda.	PT TM06 / ETRS89	1000	354	■ 2016-03-29				

<i>Entidade Requerente</i>	<i>Identificação do Processo</i>	<i>Produtor</i>	<i>Sist. Georr^f</i>	<i>Escala</i>	<i>Processo</i>	<i>MNT</i>	<i>MNC</i>	<i>MNA</i>	<i>MNTC</i>	<i>Ortos</i>
Rockbuilding	Abrunheira Norte, Sintra	Artop	HG DATUM 73	2000	245	 2013-11-28				
Santos&Santos	15 ha em Ponte de Rol, Torres Vedras	Topógrafo Luís Ferreira e Eng ^o Paulo Ferreira	HG DATUM 73	1000	151	 2012-02-03				
Serviços Municipalizados de Água e Saneamento de Almada	Atualização de cartografia numérica homologada à escala 1:1000 na Zona do IC32, numa área de cerca de 200ha do Concelho de Almada	ARTOP Aero-Topográfica, lda	PT TM06 / ETRS89	1000	298	 2014-09-03				
Serviços Municipalizados de Almada	Todo o concelho de Almada, com exceção da área homologada no processo nº 212	Artop	PT TM06 / ETRS89	1000	260	 2014-01-22				
Setetop	61,5 ha na Quinta da Penha, Faro	Setetop	HG DATUM 73	2000	188	 2014-03-31				
Setetop	30 ha na Senhora da Ribeira, freguesia de Pinheiro Ázere, Santa Comba Dão	Setetop	HG DATUM 73	2000	169	 2012-11-29				
Setetop	Escanchinas, Almancil, Loulé	Setetop	HG DATUM 73	2000	270	 2014-02-26				
SETETOP,lda	Plano de Pormenor de Pêro Gil Tavira 54 ha	SETETOP, lda	HG DATUM 73	2000	326	 2016-04-04				
SMAS Almada	393 ha em 3 zonas do concelho de Almada	Artop	PT TM06 / ETRS89	1000	212	 2013-06-03				
Socarto	Concessão Grande Lisboa 2926 ha	Socarto	PT TM06 / ETRS89	5000	389	 2017-03-15				
Socarto	6 áreas na zona do Maciço do Calcário Estremenho	Socarto	PT TM06 / ETRS89	2000	259	 2014-04-04				
Socarto	Parque Tecnológico em Coimbra	Socarto		2000	118	 2011-09-16				
Socarto, Lda	Execução de Cartografia Numérica Vetorial e Ortofotomapas, na Concessão Beiras Litoral e Alta- 5 794 hectares	Socarto, Lda	PT TM06 / ETRS89	5000	410				 2017-08-03	

<i>Entidade Requerente</i>	<i>Identificação do Processo</i>	<i>Produtor</i>	<i>Sist. Georr^f</i>	<i>Escala</i>	<i>Processo</i>	<i>MNT</i>	<i>MNC</i>	<i>MNA</i>	<i>MNTC</i>	<i>Ortos</i>
Sociedade Agro - Turística do Rio Mourinho, S.A.	Produção de Cartografia à escala 1/1 000, para apoio ao Plano de Pormenor do Pego do Altar, concelho de Alcácer do Sal com aproximadamente 480 ha	Artop, Aero-Topográfica, LDA	HG DATUM 73	1000	300	■ 2015-01-08				
Sociedade Polis Litoral Sudoeste SA	Generalização do Levantamento Topográfico para a Esc.1/1000 da Entrada da Barca, Odemira	SigmaGeo Lda	PT TM06 / ETRS89	1000	341	■ 2016-03-04				
Sociedade Polis Litoral Sudoeste SA	Generalização do Levantamento Topográfico para a Esc.1/1000 do Monte Clérigo e Zona Adjacente, Aljezur	SigmaGeo Lda	PT TM06 / ETRS89	1000	342	■ 2016-03-04				
Sociedade Termal de Unhais da Serra, Lda	Cartografia 1:2000 para PP de Unhais da Serra, Covilhã	Aero-topográfica, lda.	HG DATUM 73	2000	313	■ 2015-06-24				
SONAE Turismo	Zona de Boure, concelho de Castelo da Paiva	Triangular e Nível		1000	101	■ 2010-12-02				
Tecnimapa	107 ha em Ferreira do Alentejo	Tecnimapa	HG DATUM 73	2000	153	■ 2012-05-04				
Tetratopos	43 ha na Lousã	Tetratopos	HG DATUM 73	2000	179	■ 2013-05-22				
TetraTopos	Zona urbana da Lousã, 35 hectares	Tetratopos		2000	106	■ 2011-04-04				
Tetratopos	73 ha da Vila de Alvaiázere	Tetratopos		2000	120				■ 2011-11-07	
Tetratopos - Técnicas Topográficas, Lda.	Zona Industrial da Pereira - Miranda do Corvo - 48 ha	Tetratopos - Técnicas Topográficas, Lda.	HG DATUM 73	2000	291	■ 2014-09-08				
Topoterra	36 ha no Monte Olivete, concelho de Torres Vedras	Topoterra	PT TM06 / ETRS89	1000	180	■ 2012-10-03				
TURISMO DA SERRA DA ESTRELA, TURISTRELA, S.A.	10ha pertencentes ao Plano de Pormenor das Penhas da Saúde - Covilhã	LUÍS MIGUEL NAVE FIGUEIREDO NUNES	HG DATUM 73	2000	344	■ 2016-02-04				
Vale da Rã- Investimentos turísticos	411 ha em Budens, concelho de Vila do Bispo	SigmaGeo	HG DATUM 73	500	147	■ 2012-03-14				

<i>Entidade Requerente</i>	<i>Identificação do Processo</i>	<i>Produtor</i>	<i>Sist. Georr^ª</i>	<i>Escala</i>	<i>Processo</i>	<i>MNT</i>	<i>MNC</i>	<i>MNA</i>	<i>MNTC</i>	<i>Ortos</i>
VALIMAR - Comunidade Urbana do Vale do Lima	70 ortos e 49 folhas dos concelhos de Arcos de Valdevez, Ponte da Barca, Ponte de Lima e Viana do Castelo	Geoglobal		10000	56	■ 2007-08-31	■ 2007-08-31	■ 2007-08-31		■ 2008-10-10
VGABF	33 ha no Parque temático de Albufeira	Município	PT TM06 / ETRS89	2000	218					■ 2013-05-31
White Lake	Meia Praia, concelho de Lagos	Nível		1000	123	■ 2012-01-16				