






















Cartografia homologada até 2017-12-29

 Homologada

NOTA: Se não for expressamente indicado, então o proprietário é a Entidade Requerente

Entidade Requerente	Identificação do Processo	Produtor	Proprietario	Sist. Georr ^{fa}	Escala	Processo	MNT	MNC	MNA	MNTC	Ortos
Aberta Nova	Cartografia à escala 1:2000 do PIERAN - Plano de Intervenção no Espaço Rústico da Herdade da Aberta Nova, Grândola	Municipia	Aberta Nova	PT TM06 / ETRS89	2000	403					2017-07-04
Administração AUGI ValINHÁGUAS	ValINHÁGUAS, Pero Pinheiro	Blom	Administração AUGI ValINHÁGUAS	HG DATUM 73	2000	261					
Administração conjunta da AUGI da Quinta do Miranda	8 ha na Quinta do Miranda, Fernão Ferro, concelho do Seixal	Eng ^a Jacinta Almeida e JBTop		PT TM06 / ETRS89	1000	191					
Administração conjunta da AUGI da Quinta das Flores	9 ha na Quinta das Flores, Fernão Ferro, concelho do Seixal	JBTop, Eng ^a Jacinta Almeida		PT TM06 / ETRS89	1000	182					
AE Norte Litoral SA	Cartografia Digital à escala 1:5000 para lanços específicos da AE27 e AE28 - 11197 Há	Consórcio GEOLAYER/BL0M	AE Norte Litoral SA	PT TM06 / ETRS89	5000	309					
Aleoporto	Várzeas de Alcoutim	Eng ^a Elsa Mendes		PT TM06 / ETRS89	1000	249					
Alves Ribeiro	54 ha em Carcavelos Sul, Cascais	Artop		HG DATUM 73	500	154					
AMAL - Associação de CMs do Algarve	Todo Algarve, Aljezur, Castro Marim, Faro, Lagoa, Lagos, Loulé, Monchique, Olhão, Portimão, São Brás de Alportel, Tavira e Vila do Bispo, com excepção de Alcoutim, Albufeira, Vila Real de Santo António e Silves	Logica e Estereofoto		HG DATUM 73	10000	133					
AMALGA - Associação de CMs Alentejanos para a Gestão do Ambiente	150 ha na Herdade do Montinho, Beja	Blom			2000	168					
AMAT - Associação de CMs do Alto Tâmega	Todos os concelhos de Boticas, Chaves, Montalegre, Ribeira de Pena, Valpaços, e Vila Pouca de Aguiar.	Municipia			10000	62					
AMBAAL	Todos os concelhos de Aljustrel, Almodôvar, Barrancos, Beja, Castro Verde, Ferreira do Alentejo, Mértola, Moura, Ourique e Serpa	Municipia, SA			10000	70					
Ambisig	3 zonas urbanas em Penela	Ambisig			2000	114					2011-10-03
AMCAL - Associação de CMs do Alentejo Central	Concelhos de Alvito, Cuba e Vidigueira, 55 ortofotos	Geoglobal			10000	37					
AMCAL - Associação de CMs do Alentejo Central	CARTOGRAFIA TOPOGRÁFICA 1:10000 DOS CONCELHOS DE Cuba, Alvito e Vidigueira	Geoglobal, Sistemas de Informação Geográfica	AMCAL - Associação de CMs do Alentejo Central	HG DATUM 73	10000	317					
AMCAL - Associação de CMs do Alentejo Central	33 folhas das zonas urbanas de Alvito, Cuba e Vidigueira	Geoglobal			2000	59					2006-08-04
AMCB - Associação CMs de Cova da Beira	Cartografia 1:2000 nucleos urbanos de AMCB	Municipia	AMCB - Associação CMs de Cova da Beira	PT TM06 / ETRS89	2000	360					
AMCB - Associação CMs de Cova da Beira	Cartografia 1:10000 Municipios de AMCB - Almeida, Belmonte, Celorico da Beira, Figueira de Castelo Rodrigo, Fornos de Algodres, Fundão, Guarda, Meda, Penamacor, Pinhel, Sabugal e Trancoso	Municipia	AMCB - Associação CMs de Cova da Beira	PT TM06 / ETRS89	10000	361					
AMCB - Associação de CMs de Cova da Beira	Cartografia 1:2000 das Termas do Cró – Sabugal, 42.1 hectares do nucleos urbanos de AMCB Tipo de Produto – Cartografia topográfica	Municipia, EM,SA	AMCB - Associação de CMs de Cova da Beira	PT TM06 / ETRS89	2000	350					2016-03-15
AMDE - Associação de CMs do distrito de Évora	53 povoações do distrito de Évora	Pregale			2000	72					2009-07-14

Entidade Requerente	Identificação do Processo	Produtor	Proprietario	Sist. Georr ^m	Escala	Processo	MNT	MNC	MNA	MNTC	Ortos
AMDE - Associação de CMs do Distrito de Évora	3 zonas a oeste, sul e sudeste do distrito de Évora	Pregale			10000	71	2009-07-15		2009-07-15		
AMDS - Associação de CMs do Douro Superior	Zonas urbanas de Vila Nova de Foz Coa, Freixo Espada à Cinta, Mogadouro e Torre Moncorvo	Município			2000	46			2007-07-11	2007-11-09	2007-07-11
AMDS - Associação de CMs do Douro Superior	Todos os concelhos de Vila Nova de Foz Côa, Freixo de Espada à Cinta, Mogadouro e Torre da Moncorvo.	Município			10000	45	2007-12-17	2007-12-17			
AMLEI - Associação de CMs da Região de Leiria	Todos os concelhos de Alvaiázere, Ansião, Batalha, Leiria, Marinha Grande, Pombal e Porto de Mós	Nível			10000	75	2011-03-16		2011-03-16		
AMNA - Associação de CMs do Norte Alentejano	Zonas dos municípios da AMNA não cobertas por cartografia 1:10 000 oficial existente (Alter do Chão, Castelo de Vide, Crato, Gavião, Marvão, Nisa, Ponte de Sor, Portalegre)	Município			10000	60	2008-04-14		2008-04-14		2008-02-10
AMTQT - Associação de CMs da Terra Quente Transmontana	Zonas urbanas dos concelhos de Alfândega da Fé (17 folhas) e Mirandela (20 folhas)	Artop			2000	63	2008-05-08	2008-05-08			
AMTQT - Associação de Municípios da Terra Quente Transmontana	Zonas urbanas de Carrazeda de Ansiães, Macedo Cavaleiros e Vila Flor	Geobit			2000	41	2007-01-31	2007-01-31			
AMTQT - Associação de Municípios da Terra Quente Transmontana	Todos os concelhos de Mirandela, Carrazeda de Ansiães e Vila Flor.	Geobit			10000	40	2007-01-16	2007-01-16	2007-01-16		
AMVC - Associação de CMs do Vale do Cávado	Todo o concelho de Barcelos	Município			10000	58	2009-05-12	2009-05-12	2009-05-12		
AMVC - Associação de CMs do Vale do Cávado	Todos os concelhos de Braga, Esposende e Terras de Bouro	Artop			10000	57	2009-05-12	2009-05-12	2009-05-12		
Artescan, 3D Scanning	Cartografia 1:5000 do troço Castelo Branco-Alcains da A23	Artescan, 3D Scanning	Scutvias – Autoestradas da Beira Interior S.A.	PT TM06 / ETRS89	5000	408					2017-07-27
Artop	S. Bartolomeu do Mar, Esposende	Artop		HG DATUM 73	2000	251	2013-12-11				
Artop	Ortofotos concelho do Porto	Artop	CM de Porto	PT TM06 / ETRS89	1000	366					2016-11-02
Artop - Aerotopográfica, Lda	Cartografia à escala 1:1000 de uma área de 7 ha do PP de Cambôas em Vila Praia de Âncora	Artop - Aerotopográfica, Lda	Polis Litoral Norte, S.A.	PT TM06 / ETRS89	1000	318	2015-07-16				
Artop - Aerotopográfica, Lda	Levantamento Topográfico à escala 1/1000 do Plano de Pormenor da Zona Nascente da Aveiras de Cima com cerca de 57 ha, Azambuja	Artop - Aerotopográfica, Lda	AFAVIAS - Engenharia e Construções, SA	PT TM06 / ETRS89	1000	338	2016-06-30				
Artop - Aerotopográfica, Lda	Cartografia à escala 1:2000 de uma zona em Tróia, no Concelho de Grândola	Artop - Aerotopográfica, Lda	FERRADO NACOMPORTA	PT TM06 / ETRS89	2000	382	2017-05-03				
Artop - Aerotopográfica, Lda	Cartografia à escala 1/2000 do Plano de Pormemor da Bemposta (Concelho de Portimão)	Artop - Aerotopográfica, Lda	Hugo Raposo Arquitectos, Lda	PT TM06 / ETRS89	2000	383	2017-05-03				
Artop - Aerotopográfica, Lda	Produção de Cartografia Numérica Vectorial à escala 1:1000 (LoteC) de uma área de 1080.3 do Concelho do Porto	Artop - Aerotopográfica, Lda	Município do Porto	PT TM06 / ETRS89	1000	436	2017-11-23				
Artop - Aerotopográfica, Lda	Produção de Cartografia Numérica Vectorial à escala 1:1000 (LoteD) de uma área de 836.3 do Concelho do Porto	Artop - Aerotopográfica, Lda	Município do Porto	PT TM06 / ETRS89	1000	437	2017-12-04				
Artop - Aerotopográfica, Lda	Cartografia à escala 1/2000 do Plano de Pormemor da Quinta do Malheiro (Concelho de Portimão)	Artop - Aerotopográfica, Lda	Hugo Raposo Arquitectos, Lda	PT TM06 / ETRS89	2000	384	2017-05-03				
Artop - Aerotopográfica, Lda	Produção de Cartografia Numérica Vectorial à escala 1:1000 (LoteA e Lote B) de uma área de 2278.1 do Concelho do Porto	Artop - Aerotopográfica, Lda	Município do Porto	PT TM06 / ETRS89	1000	392					2017-10-24
Artop, Aero-Topográfica, Lda.	Execução de Cartografia à escala 1:1000 para apoio ao Plano de Pormenor da área industrial de Santa Margarida, no Concelho de Tavira com uma área aproximada de 26.3 ha	ARTOP, Aero-Topográfica, Lda.	Atelier Teresa Correia	HG DATUM 73	1000	310	2015-04-07				
Atlantic Growers VOF	Herdade do Zorreiro, Odemira	Eng ^a Fernanda Pontes e Eng ^a Topógrafo Tiago Serralha		HG DATUM 73	1000	237	2014-05-30				
Atlanticland	Soza, Vagos	Atlanticland	Atlanticland	HG DATUM 73	2000	265	2014-01-08				

Entidade Requerente	Identificação do Processo	Produtor	Proprietario	Sist. Georr ^m	Escala	Processo	MNT	MNC	MNA	MNTC	Ortos
Atlanticland Consulting	Revisão do Plano de Pormenor do Espaço Industrial de Vila Chã (Abrunheira)de 33.2ha e Revisão do Plano de Pormenor da Zona Industrial de Seia (Polo I) de 54.2ha. Seia	Atlanticland Consulting Lda.	CM de Seia	PT TM06 / ETRS89	1000	307	2015-07-29				
Atlanticland Consulting Lda	Plano de Pormenor da Videira do Sul - Mira	Atlanticland Consulting Lda	CM de Mira	PT TM06 / ETRS89	2000	373	2017-01-19				
Atlanticland Consulting Lda	Plano de Pormenor para o Centro Tecnológico e Agroalimentar do Roxo - 13ha, Aljustrel	Atlanticland Consulting Lda	Associação de Beneficiários do Roxo	PT TM06 / ETRS89	2000	400	2017-07-13				
Atlanticland Consulting Lda.	Zona de Actividades Económicas de Castro Verde	Atlanticland Consulting Lda.	CM de Castro Verde	PT TM06 / ETRS89	2000	321	2015-07-09				
Atlanticland Consulting, Lda	Área de expansão de Fontes - Santa Marta de Penaguião	Atlanticland Consulting, Lda	CM de Santa Marta de Penaguião	PT TM06 / ETRS89	1000	417	2017-11-23				
Aveiro Vertice	38,5 ha na Quinta da Penha , concelho de Portalegre	Aveiro Vertice		HG DATUM 73	2000	203	2013-09-12				
AVEIROVERTICE LDA	RENOVA Fabrica de Papel do Almonda S.A, Torres Novas	AVEIROVERTICE LDA	RENOVA Fabrica de Papel do Almonda S.A	PT TM06 / ETRS89	2000	399	2017-06-28				
Blom	Alcobaça, ALEB	Blom		HG DATUM 73	1000	258	2014-08-05				
Blom	Herdade da Cegonha, concelhos de Cuba e Portel	Blom	Precious Dreams, Lda	HG DATUM 73	1000	276				2014-03-20	
Blom Portugal	195 ha em Esmoriz, concelho de Ovar	Blom		HG DATUM 73	5000	165				2012-07-06	
Blom Portugal	Acrescento ao projeto de Vale de Almornos, Sintra	Blom		HG DATUM 73	1000	248	2013-10-30				
Blom Portugal	15 ha em Esmoriz, concelho de Ovar	Blom		HG DATUM 73	1000	163				2012-06-22	
Blom Portugal	Duas zonas de 72,7 e 42 ha em Ovar e Cortegaça	Blom		HG DATUM 73	2000	164				2012-06-22	
Blom Portugal	51 ha em Vale de Almornos, Sintra	Blom		HG DATUM 73	1000	199	2013-02-14				
Blom Portugal Lda	Cartografia à escala 1:10.000 do Concelho do Cadaval	Blom Portugal Lda e Infoportugal para as correções	CM de Cadaval	PT TM06 / ETRS89	10000	345	2017-01-30				
Blom Portugal, Lda	Validação e preparação dos dados para homologação da cartografia à escala 1/1000 dos P.P. da Praia Grande, Praia das Maças e Pedregal num total de aproximadamente 449 hectares. Sintra	Blom Portugal	CM de Sintra	HG DATUM 73	1000	293	2014-08-08				
Câmara Municipal de Faro	Renovação da homologação da cartografia homologada no processo nº 305	Município, E.N. SA	Câmara Municipal de Faro	PT TM06 / ETRS89	2000	455				2017-11-10	
Câmara Municipal de Lisboa	Ortofotos de Lisboa	Município	Câmara Municipal de Lisboa	PT TM06 / ETRS89	1000	416					2017-07-13
Câmara Municipal de Palmela	Produção de cartografia topográfica nas encostas do castelo de Palmela, com area aproximada de 6 hectares, escala 1:200	Coba	Câmara Municipal de Palmela	PT TM06 / ETRS89	500	404	2017-10-12				
Câmara Municipal de Santa Comba Dão	Carta Topográfica da zona do Granjal para elaboração do Plano de Pormenor - 28 ha, Santa Comba Dão	Câmara Municipal de Santa Comba Dão	Câmara Municipal de Santa Comba Dão	PT TM06 / ETRS89	2000	419	2017-05-19				
Câmara Municipal de Tomar	Cartografia numérica vetorial à escala 1:2000 para Plano de pormenor em Tomar, área Flecheiro – Mercado	Câmara Municipal de Tomar e CIMT	Câmara Municipal de Tomar	PT TM06 / ETRS89	2000	424				2017-12-15	
Câmara Municipal de Viana do Castelo	Produção de cartografia numérica vetorial à escala 1:2000, respectivos ortofotomapas para a área do PIER-Afife, Carreço e Areosa, Viana do Castelo	Blom Portugal Lda e Socarto	Câmara Municipal de Viana do Castelo	PT TM06 / ETRS89	2000	381	2017-07-21				
CIMAA - Comunidade Intermunicipal do Alto Alentejo	Cartografia para o Aglomerado Urbano da Cunheira, Alter do Chão	Consórcio: Município, Nível e Socarto	CIMAA - Comunidade Intermunicipal do Alto Alentejo	PT TM06 / ETRS89	2000	390				2016-12-27	
CIMAA - Comunidade Intermunicipal do Alto Alentejo	Núcleos Urbanos do Norte Alentejano	Socarto, Nível e Município			2000	20				2011-06-08	2011-09-16

Entidade Requerente	Identificação do Processo	Produtor	Proprietario	Sist. Georr ^m	Escala	Processo	MNT	MNC	MNA	MNTC	Ortos
CIMAL - Comunidade Intermunicipal Alentejo Litoral	Todos os Concelhos de Sines, Odemira, Santiago do Cacém, Grândola e parte de Alcácer do Sal	Blom			10000	98	2011-09-07		2011-09-07		
CIMAL - Comunidade Intermunicipal Alentejo Litoral	Núcleos urbanos dos concelhos de Alcácer do Sal, Grândola, Odemira, Santiago do Cacém e Sines	Blom			2000	99				2012-07-19	2012-01-30
CIMC - Comunidade Intermunicipal do Cávado	Todo o concelho de Vila Verde	Artop			10000	113	2012-03-09	2012-03-09	2012-03-09		
CIMLT-Comunidade Intermunicipal da Lezíria do Tejo	Concelhos da CIMLT, 371 484 ha e 133 folhas	Municípiã		HG DATUM 73	10000	176	2012-09-17				
CIMO - Comunidade Intermunicipal do Oeste (ex-Associação de CM s do Oeste)	Cartografia Numérica Vectorial à escala 1:2000 dos aglomerados urbanos da Região Oeste, com área de 29.613,8ha	Geoglobal e Geobit	CIMO - Comunidade Intermunicipal do Oeste (ex-Associação de CM s do Oeste)	HG DATUM 73	2000	315				2015-04-15	
CIMT - Comunidade intermunicipal do Médio Tejo	Zonas urbanas dos concelhos de Abrantes, Alcanena, Constância, Entroncamento, Ferreira do Zêzere, Mação, Ourém, Sardoal, Tomar, Torres Novas, Vila de Rei e Vila Nova da Barquinha	Geoglobal, Sigmageo		HG DATUM 73	2000	234				2013-11-21	2013-09-24
CIMT - Comunidade Intermunicipal do Médio Tejo	Atualização e retificação de cartografia vetorial 1:10.000 para a CIMT, concelhos de Abrantes, Alcanena, Constância, Entroncamento, Ferreira do Zêzere, Mação, Ourém, Sardoal, Tomar, Torres Novas, Vila de Rei e Vila Nova da Barquinha	Consórcio Blom Protugal / Blom sistemas Geoespaciales	CIMT - Comunidade Intermunicipal do Médio Tejo	PT TM06 / ETRS89	10000	322	2015-12-23				
CIP - Comunidade Intermunicipal do Pinhal	Oliveira do Hospital, Arganil, Pampilhosa da Serra, Castanheira de Pera, Pedrógão Grande, Figueiró dos Vinhos, Sertã	Valverde			10000	91	2011-07-06				
CIRA - Comunidade Intermunicipal da Região de Aveiro	Levantamento topográfico de 170621 ha da Comunidade Intermunicipal da Região de Aveiro - Albergaria-a-Velha, Águeda, Anadia, Aveiro, Estarreja, Ílhavo, Murto, Oliveira do Bairro, Ovar, Sever do Vouga, Vagos	SOCARTO - Sociedade de levantamentos topocartográficos Lda.	CIRA - Comunidade Intermunicipal da Região de Aveiro	PT TM06 / ETRS89	10000	331	2015-11-12				
CIVM - Comunidade Intermunicipal do Vale do Minho	62 ortos e 42 folhas cobrindo os concelhos de Caminha, Melgaço, Monção, Paredes de Coura e Vila Nova de Cerveira	Geometral, Nível e Cartorumo			10000	44	2007-03-30	2007-03-30	2007-03-30		2007-03-30
CM Albufeira	11 folhas de cartografia e 15 ortofotomapas, todo o concelho de Albufeira	Nível			10000	67	2008-07-16	2008-07-16			2008-12-30
CM Alcácer do Sal	Atualização de 10 folhas da zona nordeste do concelho de Alcácer do Sal	Blom		HG DATUM 73	10000	232	2014-02-04				
CM Alcanena	Escala 1: 1000: 27 folhas em Alcanena e 15 folhas em Minde, Escala 1:2 000: 23 folhas no norte e 37 folhas no sul	Socarto e Inforgeo			1000	3		1999-03-31			
CM Aljezur	Complexo desportivo de Aljezur	Municípiã	CM Aljezur	PT TM06 / ETRS89	2000	280				2014-05-08	
CM Aljustrel	Núcleos urbanos de Aljustrel	Blom		PT TM06 / ETRS89	2000	220	2014-02-03		2014-02-03		
CM Almodôvar	Zonas urbanas do concelho de Almodôvar	Blom		PT TM06 / ETRS89	2000	214				2013-08-19	2013-08-19
CM Almodôvar	Zonas do concelho de Almodôvar, 635 ha	Municípiã		HG DATUM 73	10000	209	2013-09-27				
CM Amadora	Todo o concelho da Amadora	BLOM		PT TM06 / ETRS89	2000	141					2012-12-12
CM Amadora	Todo o concelho da Amadora	Blom e Toponort		PT TM06 / ETRS89	2000	194	2013-03-21				
CM Amarante	Todo o concelho de Amarante	Estereofoto	CM de Amarante	HG DATUM 73	10000	239	2013-11-19				
CM Amarante	5 zonas no concelho de Amarante	Estereofoto		HG DATUM 73	2000	250	2013-11-20				
CM Ansião	9 ha na Quinta das Lagoas em Ansião	Artop		HG DATUM 73	1000	145	2012-06-26				
CM Arouca	528 ha no eixo urbano Escariz-Fermedo, concelho de Arouca	Nível e Socarto			1000	12	2011-09-07				
CM Arouca	Eixo Farrapa-Rossio, 407 ha, Arouca	CME		PT TM06 / ETRS89	2000	142				2012-10-31	

<i>Entidade Requerente</i>	<i>Identificação do Processo</i>	<i>Produtor</i>	<i>Proprietario</i>	<i>Sist. Georr^m</i>	<i>Escala</i>	<i>Processo</i>	<i>MNT</i>	<i>MNC</i>	<i>MNA</i>	<i>MNTC</i>	<i>Ortos</i>	
CM Aveiro	22 ha em Cacia, Aveiro	Tetratopos			2000	130				■	2011-11-04	
CM Baião	Todo o concelho de Baião	Geoglobal		HG DATUM 73	10000	157	■				2014-10-13	
CM Barrancos	Núcleo urbano de Barrancos	Blom	CM Barrancos	PT TM06 / ETRS89	2000	275	■				■	2014-02-21
CM Batalha	42 ha na zona de São Mamede, no concelho da Batalha	Artop			1000	100	■					
CM Batalha	23,6 ha na zona industrial da Batalha	Toponort			1000	103	■					
CM Beja	Núcleos urbanos de Beja	Blom	CM Beja	PT TM06 / ETRS89	2000	277	■		■		■	2014-03-26
CM Boticas	Vilas de Boticas e Granja, 435 ha	Municípiã		PT TM06 / ETRS89	2000	178				■		2013-02-22
CM Braga	Sete Fontes, Braga	Artop	CM Braga	PT TM06 / ETRS89	1000	273	■					2014-04-04
CM Braga	Todo o concelho de Braga. Atualização da cartografia da AMVC.	Artop		HG DATUM 73	10000	173	■					2013-08-28
CM Cabeceiras de Basto	4,5 ha em Vinha de Mouros, em Cabeceiras de Basto	Novageo		PT TM06 / ETRS89	1000	210	■					2013-07-09
CM Caldas da Rainha	63 ha na zona histórica e na Foz do Arelho, no concelho das Caldas da Rainha	Blom		HG DATUM 73	2000	159	■					2012-09-28
CM Castro Verde	Zonas urbanas de Castro Verde	Blom		PT TM06 / ETRS89	2000	223	■					2013-11-12
CM Celorico de Basto	11 folhas, todo o concelho de Celorico de Basto	Cartorumo		HG73	10000	66		■				2008-07-16
CM Celorico de Basto	Celorico de Basto	Blom		HG73	2000	86				■		2012-01-20
CM Chaves	Chaves e Vidago	Estereofoto		HG DATUM 73	2000	244				■		2014-07-23
CM Cinfães	Todo o concelho de Cinfães	Estereofoto		HG DATUM 73	10000	236	■					2013-08-19
CM Covilhã	2984 ha em zonas urbanas do concelho da Covilhã	Artop		HG DATUM 73	2000	139	■					2012-06-20
CM Covilhã	87 ha em Tortosendo, no concelho da Covilhã	Artop			2000	109	■					2011-10-14
CM Covilhã	Todo o concelho da Covilhã com exceção de cerca de 3000 hectares correspondentes ao processo nº 139.	Artop		HG DATUM 73	5000	183	■					2013-07-22
CM de Aveiro	22 ha em Cacia, Aveiro	Tetratopos – Técnicas Topográficas, Lda	CM de Aveiro	HG DATUM 73	2000	337				■		2015-09-21
CM de Castelo Branco	Cartografia à escala 1:1000 para a Revisão do PU de Castelo Branco	Municípiã	CM de Castelo Branco	PT TM06 / ETRS89	1000	377				■		2016-11-03
CM de Castelo de Paiva	Cartografia 1:10000 Municipio de Castelo de Paiva	Municípiã	CM de Castelo de Paiva	PT TM06 / ETRS89	10000	334	■					2015-12-11
CM de Elvas	Cartografia topográfica para a zona de intervenção do PIER da Qtª de S. João, Elvas	Eng.ª Elsa Mendes	CM de Elvas	PT TM06 / ETRS89	1000	324	■					2015-10-15
CM de Elvas	Cartografia Numérica Vetorial e à escala 1:2000 do PP de Salvaguarda e Valorização das fortificações de Elvas: Aqueduto da Amoreira e a Zona Norte da Serra da Nossa Senhora	Municípiã, EM,SA	CM de Elvas	PT TM06 / ETRS89	2000	336				■		2015-12-04

<i>Entidade Requerente</i>	<i>Identificação do Processo</i>	<i>Produtor</i>	<i>Proprietario</i>	<i>Sist. Georr^m</i>	<i>Escala</i>	<i>Processo</i>	<i>MNT</i>	<i>MNC</i>	<i>MNA</i>	<i>MNTC</i>	<i>Ortos</i>
CM de Faro	Cartografia 1:5000 de 137 hectares do Plano de Urbanização do Areal Gordo, Concelho de Faro	Municipia, EM,SA	CM de Faro	PT TM06 / ETRS89	5000	299	2014-09-29				
CM de Faro	Levantamento topográfico de 4,7 ha do Largo Dr. Francisco Sá Carneiro em Faro	João Manuel Paulino Caldeira	CM de Faro	PT TM06 / ETRS89	500	374	2017-07-04				
CM de Lisboa	Cartografia Numérica Vetorial à escala 1.1000 - Lotes A e B - Lisboa	Pregale, Lda. / Valverde SIG	CM de Lisboa	PT TM06 / ETRS89	1000	320				2015-08-17	
CM de Mortágua	PRODUÇÃO DE CARTOGRAFIA NUMÉRICA À ESCALA 1:2 000 PARA ALTERAÇÃO AO PLANO DE PORMENOR DE AMPLIAÇÃO DO PARQUE INDUSTRIAL MANUEL LOURENÇO FERREIRA - 49,9 há - Mortágua	Geolayer - Estudos de Território	CM de Mortágua	PT TM06 / ETRS89	2000	346	2016-01-12				
CM de Olhão	Produção de Cartografia à escala 1:2000 do PIER, na Zona Norte de Pechão (101,2 ha), Olhão	Município	CM de Olhão	PT TM06 / ETRS89	2000	387				2017-01-06	
CM de Penafiel	Atualização de Cartografia de Referência à Escala 1/2000 de uma área de 1031,89 ha do Concelho de Penafiel	Artop - Aero-Topográfica, Lda	CM de Penafiel	PT TM06 / ETRS89	2000	296	2014-09-29				
CM de Peniche	Cartografia à escala 1:10 000 relativa à área continental do concelho de Peniche, com cerca de 7.676 ha	Artop- Aero-Topográfica, Lda	CM de Peniche	HG DATUM 73	10000	312	2015-04-23				
CM de Ponte de Lima	Nucelo de pedreiras das Pedras Finas - Ponte de Lima (149 ha)	Geoglobal, Sistemas de Informação Geográfica, Lda	CM de Ponte de Lima	PT TM06 / ETRS89	2000	303				2015-03-25	
CM de Ponte de Lima	Cartografia 10K do Concelho de Ponte de Lima	SOCARTO – Sociedade de Levantamentos Topo Cartográficos Lda.	CM de Ponte de Lima	PT TM06 / ETRS89	10000	349	2016-06-24				
CM de Resende	1:10000 de Resende totalizando 140100 hectares	Estereofoto	CM de Resende	PT TM06 / ETRS89	10000	339	2016-02-03				
CM de Resende	1:2000 de Resende totalizando 660 hectares	Estereofoto	CM de Resende	PT TM06 / ETRS89	2000	340	2016-04-18				
CM de São João da Pesqueira	Todo o concelho de São João da Pesqueira, altimetria, hidrografia, toponímia e rede viária.	Blom	CM de São João da Pesqueira	HG DATUM 73	10000	238	2014-05-29				
CM de São João da Pesqueira	Cartografia 1:10000 de São João da Pesqueira - 26 611 hectares (só temas de edifícios e equipamentos)	Estereofoto	CM de São João da Pesqueira	PT TM06 / ETRS89	10000	363	2016-09-05				
CM de Tábua	Cartografia Numérica Vetorial à escala 1:5000 do Município de Tábua	Municipia, EM, SA	CM de Tábua	PT TM06 / ETRS89	5000	302	2014-12-16				
CM de Vieira do Minho	Levantamento fotogramétrico de 109 ha na Albufeira do Ermal - Aquisição de cartografia - Concelho de Vieira do Minho	Geojustiça, Lda; Firemap, Lda	CM de Vieira do Minho	PT TM06 / ETRS89	2000	359	2016-05-06				2016-05-06
CM de Vila do Conde	Cartografia 1:5000 do Município de Vila do Conde (16000 hectares)	Município	CM de Vila do Conde	PT TM06 / ETRS89	5000	376				2017-03-28	
CM de Vila Nova de Cerveira	Cartografia Numérica Vetorial da área da UOPG - Plano de Urbanização de Vila Nova de Cerveira	InfoPortugal S.A.	CM de Vila Nova de Cerveira	PT TM06 / ETRS89	2000	362				2016-07-13	
CM de Vila Nova de Poiares	3 folhas de cartografia numérica em formato digital à escala 1:2 000, correspondendo a uma área de 480 ha, do concelho de Vila Nova de Poiares	Câmara Municipal de Vila Nova de Poiares	CM de Vila Nova de Poiares	HG DATUM 73	2000	319	2015-06-22				
CM de Vila Pouca de Aguiar	Cartografia Numérica Vetorial à escala 1:2000 de Planos de Pormenor de Vila Pouca de Aguiar	Município, S.A.	CM de Vila Pouca de Aguiar	PT TM06 / ETRS89	2000	365				2016-09-15	
CM Espinho	Todo o concelho de Espinho	Município		PT TM06 / ETRS89	2000	204				2013-04-02	
CM Esposende	18 ha em Fão, concelho de Esposende	Eng ^a Maria Alexandra Oliveira		HG DATUM 73	1000	197	2014-03-13				
CM Felgueiras	1 h em Balazar, no concelho de Felgueiras	Artop			1000	124	2011-10-28				
CM Ferreira do Alentejo	7 núcleos urbanos com 583 hectares, do concelho de Ferreira do Alentejo	Blom		PT TM06 / ETRS89	2000	207	2013-09-04		2013-09-04		
CM Figueira da Foz	Concelho da Figueira da Foz exceto zonas urbanas	Geoglobal	CM de Figueira da Foz	PT TM06 / ETRS89	10000	284	2014-09-01		2014-09-01		

<i>Entidade Requerente</i>	<i>Identificação do Processo</i>	<i>Produtor</i>	<i>Proprietario</i>	<i>Sist. Georr^m</i>	<i>Escala</i>	<i>Processo</i>	<i>MNT</i>	<i>MNC</i>	<i>MNA</i>	<i>MNTC</i>	<i>Ortos</i>
CM Figueira da Foz	Zonas urbanas do Concelho da Figueira da Foz	Geoglobal	CM de Figueira da Foz	HG DATUM 73	2000	285	■ 2014-09-01				
CM Funchal	Todo o concelho do Funchal, 129 folhas	Nível			1000	81	■ 2010-06-21	■ 2010-06-21	■ 2010-06-21		
CM Gondomar	Todo o concelho de Gondomar	Estereofoto		HG DATUM 73	10000	136	■ 2012-12-11				
CM Gondomar	17,8 ha em Rio Tinto, no concelho de Gondomar	RZ Mapa			500	122	■ 2012-03-09				
CM Guimarães	Todo o concelho de Guimarães	Município			10000	26	■ 2005-01-18		■ 2005-01-18		■ 2005-01-18
CM Ílhavo	24 ha na Costa Nova, Gafanha da Encarnação, no concelho de Ílhavo	CM Ílhavo		HG DATUM 73	2000	160	■ 2012-05-31				
CM Lisboa	Todo o concelho de Lisboa, ortofotos, altimetria e hidrografia 3D	Valverde/Pregale		PT TM06 / ETRS89	1000	233			■ 2013-10-31		■ 2013-10-14
CM Loulé	Vale do Freixo, Loulé	Nível/Socarto	CM de Loulé	HG DATUM 73	2000	289					■ 2014-04-29
CM Loulé	355 ha em Caliços-Esteval, no concelho de Loulé	Nível-Socarto		HG DATUM 73	2000	208					■ 2013-02-07
CM Loures	Todo o concelho de Loures	Nível e Socarto			10000	61	■ 2008-04-02	■ 2008-04-02	■ 2008-04-02		
CM Loures	Quartel de Sacavém, no concelho de Loures	Blom		HG DATUM 73	2000	240	■ 2013-09-06				
CM Loures	Zona nascente de Loures, 37,9 ha	Blom		HG DATUM 73	2000	155	■ 2012-09-18				
CM Loures	Prior Velho, no concelho de Loures	Blom	CM de Loures	HG DATUM 73	2000	266	■ 2013-12-27				
CM Loures	Quinta do Correio Mor, no concelho de Loures	Blom		HG DATUM 73	2000	242	■ 2013-11-14				
CM Loures	Quinta dos Almostéis, no concelho de Loures	Blom		HG DATUM 73	2000	241	■ 2013-11-14				
CM Mafra	Todo o concelho de Mafra	Município		HG DATUM 73	10000	205	■ 2013-06-28				
CM Mafra	4 zonas do concelho de Mafra	Município			2000	105					■ 2011-10-11
CM Maia	10 ha no centro da Maia	CM Maia, Eng ^o Paulo Abreu		PT TM06 / ETRS89	1000	213	■ 2014-02-18				
CM Marco de Canaveses	Todo o concelho de Marco de Canaveses	Estereofoto		HG DATUM 73	10000	235	■ 2013-10-23				
CM Marco de Canaveses	Zona urbana do Marco de Canaveses	Estereofoto	CM de Marco de Canaveses	HG DATUM 73	2000	269	■ 2014-02-04				
CM Marinha Grande	5065 ha em zonas urbanas do concelho da Marinha Grande	Geoglobal		PT TM06 / ETRS89	2000	189	■ 2013-07-29	■ 2014-09-01	■ 2013-07-29		
CM Mealhada	12 ha na Quinta do Alberto, Luso, Mealhada	Geolayer		HG DATUM 73	2000	215					■ 2013-11-05
CM Mealhada	147 ha na Pampilhosa, concelho da Mealhada	Geolayer			2000	116					■ 2012-07-13
CM Mértola	Núcleos urbanos do Concelho de Mértola	Blom		PT TM06 / ETRS89	2000	257	■ 2013-11-27				

<i>Entidade Requerente</i>	<i>Identificação do Processo</i>	<i>Produtor</i>	<i>Proprietario</i>	<i>Sist. Georr^m</i>	<i>Escala</i>	<i>Processo</i>	<i>MNT</i>	<i>MNC</i>	<i>MNA</i>	<i>MNTC</i>	<i>Ortos</i>
CM Miranda do Douro	Todo o concelho de Miranda do Douro	Estereofoto		HG DATUM 73	10000	148	2013-01-16				
CM Montemor-o-Velho	42 folhas. Todo o concelho de Montemor-o-Velho	ARTOP			5000	88	2010-05-07	2010-05-07	2010-05-07		
CM Montijo	Todo o concelho de Montijo, com 18 folhas e 24 ortofotos	EDIA			10000	80	2010-11-11	2010-11-11	2010-11-11		2011-10-26
CM Montijo	Zonas urbanas do concelho do Montijo	EDIA			2000	82				2011-01-21	
CM Moura	9 aglomerados urbanos do concelho de Moura	blom			2000	76				2010-07-13	2010-07-20
CM Óbidos	Concelho de Óbidos	Pregale	CM de Óbidos	PT TM06 / ETRS89	10000	264	2014-04-07				
CM Odivelas	Centro histórico de Odivelas	Artop	CM de Odivelas	HG DATUM 73	1000	267	2014-04-11				
CM Odivelas	Todo o concelho de Odivelas	Nível			10000	68	2008-09-12	2011-05-19			
CM Olhão	Centro histórico de Olhão	SigmaGeo	CM de Olhão	HG DATUM 73	1000	271	2014-04-02				
CM Olhão	Cartografia à escala 1:2000 do PP Noroeste de Olhão, 37,9 hectares	Municipia	CM Olhão	PT TM06 / ETRS89	2000	422				2017-08-17	
CM Oliveira de Azeméis	79 folhas do noroeste do concelho de Oliveira de Azeméis	Socarto, Nível e Erfoto			1000	47	2008-01-28	2008-01-28	2008-01-28		
CM Oliveira de Azeméis	146 folhas, cobrindo todo o concelho de Oliveira de Azeméis, excepto o noroeste	Socarto Nível e Erfoto			2000	48	2007-12-04	2007-12-04	2007-12-04		
CM Oliveira de Frades	Zona industrial no concelho de Oliveira de Frades	Geolayer e Geodouro		HG DATUM 73	2000	252	2014-01-23				
CM Oliveira do Bairro	78 folhas cobrindo todo o concelho de Oliveira do Bairro	Satopel			2000	77				2009-12-28	
CM Ourique	10 zonas urbanas de Ourique	Blom	CM de Ourique	PT TM06 / ETRS89	2000	262	2013-12-30				2014-01-08
CM Ourique	19 ha em Ourique	Município			10000	121	2011-07-21				
CM Palmela	Quinta da Canastra 2,6 ha em Terrim, Pinhal Novo, Palmela	CM Palmela- Eng ^a Jacinta Almeida		HG DATUM 73	1000	190	2012-10-16				
CM Palmela	Zonas noroeste e sudeste limítrofes do concelho de Palmela	Socarto			5000	78	2012-03-13				
CM Palmela	57 folhas de todo o concelho de Palmela	Socarto			5000	35		2003-09-29			
CM Paredes	Todo o concelho de Paredes	Geometral		PT TM06 / ETRS89	5000	174	2012-11-26				
CM Paredes	Rebordosa e Gandra, Paredes	Artop	CM de Paredes	HG DATUM 73	2000	286	2014-04-08				
CM Peniche	Vale do Grou, Peniche	Artop	CM de Peniche	HG DATUM 73	5000	279	2014-04-04				
CM Pombal	13 ha em Pombal	Artop		HG DATUM 73	2000	221	2013-07-15				
CM Ponte da Barca	Centro urbano de Ponte da Barca, 8 folhas	Infoportugal		PT TM06 / ETRS89	2000	184				2013-12-26	

<i>Entidade Requerente</i>	<i>Identificação do Processo</i>	<i>Produtor</i>	<i>Proprietario</i>	<i>Sist. Georr^m</i>	<i>Escala</i>	<i>Processo</i>	<i>MNT</i>	<i>MNC</i>	<i>MNA</i>	<i>MNTC</i>	<i>Ortos</i>
CM Ponte de Lima	Pedras Finas e São Gonçalo, concelho de Ponte de Lima	Infoportugal	CM de Ponte de Lima	PT TM06 / ETRS89	2000	281	2014-02-24				
CM Póvoa de Varzim	14 ha em Aver-o-Mar, Póvoa de Varzim	Estereofoto		PT TM06 / ETRS89	500	171	2013-01-10				
CM Póvoa de Varzim	Todo o concelho da Póvoa de Varzim	Estereofoto		PT TM06 / ETRS89	10000	156	2012-08-21				
CM Póvoa de Varzim	200 ha na Aguçadoura, concelho da Póvoa de Varzim	Estereofoto		PT TM06 / ETRS89	2000	172	2012-10-30				
CM Ribeira Grande	Todo o concelho da Ribeira Grande	Blom			5000	201	2012-10-26				
CM Santa Comba Dão	Lugar do Granjal, no concelho de Santa Comba Dão	CM Santa Comba Dão, Eng ^a Inês Ferraz		HG DATUM 73	2000	256	2014-02-19				
CM Santarém	Concelho de Santarém	Socarto	CM de Santarém	PT TM06 / ETRS89	10000	272	2014-02-24		2014-02-24		
CM Santo Tirso	Todo o concelho de Santo Tirso	Artop			5000	15		2004-05-21			
CM São João da Madeira	Todo o concelho de São João da Madeira	Nível e Socarto			1000	90	2009-01-07	2009-01-07	2009-01-07		
CM Seia	167 ha em Seia	Artop			2000	107					2011-09-07
CM Seia	54 ha no concelho de Seia, 4 folhas	Artop		HG DATUM LISBOA	2000	162	2012-11-06				
CM Seixal	Todo o concelho do Seixal	Socarto e Promapa			10000	34	2006-09-01	2006-09-01	2006-09-01		
CM Serpa	11 núcleos urbanos do concelho de Serpa	BLOM			2000	83				2010-05-24	2010-08-18
CM Sesimbra	33 folhas. Todo o concelho de Sesimbra	Município			5000	84	2011-07-22		2011-07-22		
CM Setúbal	14 folhas de cartografia e 20 ortos. Todo o concelho de Setúbal	Satopel			10000	89	2010-04-28	2010-04-28	2010-04-28		2008-03-11
CM Sines	13 ha Zona Poente de Sines	CM Sines			1000	127	2011-09-22				
CM Sines	0,4 ha no centro de Sines - casa Pidwell	CM Sines			500	117	2011-10-21				
CM Sines	35 ha na Cidade Desportiva em Sines	C M Sines			1000	126	2011-10-21				
CM Sines	1,6 ha em Santa Catarina, Sines	CM Sines		HG DATUM 73	500	177	2013-07-05				
CM Tábua	Carapinha, Tábua	Município	CM de Tábua	PT TM06 / ETRS89	2000	287					2014-08-28
CM Tarouca	Todo o concelho de Tarouca	Estereofoto		HG DATUM 73	10000	137	2013-02-20				
CM Torres Vedras	Unidade industrial Tomix, Torres Vedras	Geolayer		HG DATUM 73	1000	247	2014-03-18				
CM Valença	1500 ha em Valença, 23 folhas	Município		PT TM06 / ETRS89	2000	161					2012-09-26
CM Vila do Porto	25 ha na Baía dos Anjos, Vila do Porto	Artop			1000	228	2013-03-04				

Entidade Requerente	Identificação do Processo	Produtor	Proprietario	Sist. Georr ^m	Escala	Processo	MNT	MNC	MNA	MNTC	Ortos
CM Vila do Porto	38 ha na Praia Formosa, Vila do Porto	Artop			1000	229	2015-01-19				
CM Vila Franca de Xira	Todo o concelho de Vila Franca de Xira	Estereofoto			5000	23	2007-07-17	2007-07-17			
CM Vila Nova da Barquinha	70 ha na zona industrial de Vila Nova da Barquinha	Sigmageo e Eng ^o Jorge Trigo da CIMT		HG DATUM 73	2000	216	2013-11-19				
CM Vila Nova de Famalicão	Todo o concelho de Vila Nova de Famalicão	Estereofoto		HG DATUM 73	10000	134	2013-02-14				
CM Vila Nova Famalicão	3520 ha nas freguesias centrais do concelho de Vila Nova de Famalicão	Estereofoto		HG DATUM 73	2000	135	2012-07-18				
CM Vimioso	21 povoações do concelho do Vimioso	Geobit			1000	79	2009-05-25				
CM Vimioso	Todo o concelho do Vimioso, 24 folhas	SIGMAGEO			10000	87	2009-07-21				
Comissão de Comproprietários da Q ^a das Chinelinhas 2	7 ha na quinta das chinelinhas, Fernão Ferro, concelho do Seixal	JBTOP e Eng ^a Jacinta Almeida		PT TM06 / ETRS89	1000	167	2012-06-12				
Cybermap Internet e Sistemas de Informação Lda.	LEVANTAMENTO TOPOGRÁFICO DE 19,6 ha DA ZONA INDUSTRIAL DE SANTA CRUZ DA GRACIOSA	Cybermap Internet e Sistemas de Informação Lda.	Arquiangra	PT TM06 / ETRS89	500	301	2015-01-05				
Elsa Marina Carvalho Mendes	Cartografia topográfica para a zona de intervenção do Plano de Intervenção em Espaço Rural da Herdade das Jans, Amieira do Tejo, Nisa	Elsa Marina Carvalho Mendes	CM de Nisa	PT TM06 / ETRS89	1000	335	2016-02-03				
Empreendimentos Imobiliários da Quinta da Azenha, S.A	Cartografia 1:1000 da Quinta da Azenha e Varziela - Gondomar	Municipia. EM, SA	Empreendimentos Imobiliários da Quinta da Azenha, S.A	HG DATUM 73	1000	325	2015-08-18				
EstaçãoAzul, Consultoria na Gestão do Território, Unipessoal Lda.	Cartografia à escala 1:1000 da Vila Santa, Estremoz	EstaçãoAzul, Consultoria na Gestão do Território, Unipessoal Lda.	João Portugal Ramos, S.A.	PT TM06 / ETRS89	1000	369	2016-10-12				
Estereofoto	Todo o concelho de Matosinhos	Estereofoto	CM de Matosinhos	HG DATUM 73	2000	290	2014-06-26				
Euroscut	A22-via do Infante, Algarve	Estereofoto	Euroscut	HG DATUM 73	5000	283	2014-08-28				
Fábrica da Igreja Paroquial da Freguesia de São Martinho de Frazão	Cartografia Numérica à escala 1:2000 em Frazão - 1,11Ha, Paços de Ferreira	Geolayer-Estudos de Território, LDA	Fábrica da Igreja Paroquial da Freguesia de São Martinho de Frazão	PT TM06 / ETRS89	2000	415	2017-12-13				
Forte&Pinheiro, Ld ^a	Quinta das Canas, Santo André, Barreiro	Blom	Forte&Pinheiro, Ld ^a	HG DATUM 73	2000	282	2014-04-29				
Frutas Patrícia Pilar	14 ha na Barreira Alta, A-dos-Cunhados, Torres Vedras	Eng ^o Paulo Ferreira		HG DATUM 73	1000	170	2012-07-02				
Gaiurb	15 ha na Soenga, Vila Nova de Gaia	Gaiurb- actualização, Municipia o original		PT TM06 / ETRS89	5000	149	2012-07-30				
Geoglobal, Sistemas de Informação Geográfica, Lda.	Cartografia numérica topográfica digital à escala 1:2000 produzida para a Associação de Municípios da Região de Leiria	Geoglobal, Sistemas de Informação Geográfica, Lda., Sigmageo.Lda.	AMLEI - Associação de CM s da Região de Leiria	PT TM06 / ETRS89	2000	343				2016-06-30	
Geoglobal, Sistemas de Informação Geográfica, Lda.	Cartografia numérica topográfica digital à escala 1:2000 produzida para a empresa Geoatributo, cobrindo uma área de 69 ha - Barcelos	Geoglobal, Sistemas de Informação Geográfica, Lda.	Geoatributo	PT TM06 / ETRS89	2000	443	2017-12-15				
Geoglobal, Sistemas de Informação Geográfica, Lda.	Projeto de Execução de Cartografia Numérica Vetorial à escala 1:2 000 para a Sociedade Feitoria Fenícia abrangendo uma área contratada de 113.6 hectares, Silves	Geoglobal, Sistemas de Informação Geográfica, Lda.	Sociedade Feitoria Fenícia	PT TM06 / ETRS89	2000	379				2017-01-24	
Geographica - Zona do Barracão	Sítio do Barracão em Castelo Branco	Cartoglobo			500	92	2010-08-03				
Geolayer - Estudos de Território, Lda	Cartografia Numérica à escala 1:2 000 para o UOPG16 - António Manuel Saraiva, Pinhão - 11 Ha, Alijó	Geolayer-Estudos de Território, LDA	Câmara Municipal de Alijó	PT TM06 / ETRS89	2000	414				2017-07-05	
Geolayer - Estudos de Território, Lda	Cartografia Numérica Vetorial à escala 1:10 000 do concelho de Mortágua	Geolayer - Estudos de Território, Lda	Município de Mortágua	PT TM06 / ETRS89	10000	397	2017-07-21		2017-07-21		

<i>Entidade Requerente</i>	<i>Identificação do Processo</i>	<i>Produtor</i>	<i>Proprietario</i>	<i>Sist. Georr^m</i>	<i>Escala</i>	<i>Processo</i>	<i>MNT</i>	<i>MNC</i>	<i>MNA</i>	<i>MNTC</i>	<i>Ortos</i>
Geolayer - Estudos de Território, Lda	Cartografia Numérica Vetorial à escala 1:5 000 para lanços específicos da AE17 e AE25 - 4185Ha	Geolayer - Estudos de Território, Lda	ASCENDI S.A.	PT TM06 / ETRS89	5000	394				■	2017-04-26
Geolayer - Estudos de Território, Lda	Cartografia Numérica à escala 1: 2000 para Proposta de Plano de Pormenor da Área Envolvente à Estação do Corvo - Concelho e Freguesia de Miranda do Corvo – Lugar do Corvo de 24,8 ha	Geolayer - Estudos de Território, Lda	CM de Miranda do Corvo	HG DATUM 73	2000	292	■	2014-06-19			
Geolayer - Estudos de Território, Lda	Cartografia Numérica à escala 1:2 000 para o UOPG07 - Polo Giesteira - 164.9 Ha, Alijó	Geolayer-Estudos de Território, LDA	Câmara Municipal de Alijó	PT TM06 / ETRS89	2000	412				■	2017-07-31
Geolayer - Estudos de Território, Lda	Cartografia Numérica à escala 1:2 000 para o UOPG11 - Granja - 24.9Ha, Alijó	Geolayer-Estudos de Território, LDA	Câmara Municipal de Alijó	PT TM06 / ETRS89	2000	413				■	2017-07-21
Geolayer - Estudos do Território, Lda	Plano de pormenor da zona A do PGU – Praia e Lagoa de Mira - 60Ha	Geolayer - Estudos do Território, Lda	Município de Mira	PT TM06 / ETRS89	2000	431				■	2017-11-27
Geolayer - Estudos do Território, Lda	Plano Pormenor da zona U2 - área localização empresarial da Batalha-Sul - 17ha	Geolayer - Estudos do Território, Lda	Município da Batalha	PT TM06 / ETRS89	2000	453				■	2017-12-13
Geolayer- Estudos de Território Lda	Cartografia Numérica à escala 1:1000 para a zona de intervenção do Plano de Intervenção em Espaço Rural - Plano de Lavra, São Brás de Alportel	Geolayer- Estudos de Território Lda	Eduardo Pinto Contreiras & Filhos Lda	PT TM06 / ETRS89	1000	364	■	2016-09-14			
Geolayer- Estudos de Território Lda	Cartografia Numérica à escala 1:2000 para o Plano de Pormenor da Zona Industrial da Adiça - Tondela	Geolayer- Estudos de Território Lda	CM de Tondela	PT TM06 / ETRS89	2000	372				■	2016-11-11
Geometral	Todo o concelho de Condeixa-a-Nova	Geometral			10000	115	■	2013-02-07			
Geometral, Técnicas de Medição e Informática SA	Cartografia à Escala 1:2000 de 58.5 hectares de uma zona no Concelho de Santarém	Geometral, Técnicas de Medição e Informática SA	ParquisCalabis - Parque de Negócios de Santarém SA	HG DATUM 73	2000	295	■	2014-08-08			
Geosig, Lda	Cartografia à escala 1:1000 do PP Rojá-Pé, Albufeira (2,9 hectares)	Municipia	Geosig, Lda	PT TM06 / ETRS89	1000	407				■	2017-12-21
Geotrilho	Levantamento topográfico de 21 ha do Parque Empresarial de São Brás de Alportel - Concelho de São Brás de Alportel	Geotrilho	Camara Municipal de São Brás de Alportel	PT TM06 / ETRS89	2000	385	■	2016-10-25			
Gistec	10,4 ha em Arrabal da Ponte, concelho de Leiria	Gistec			1000	112				■	2011-08-12
ILOS, Lda ^a	Espaço rural de Tamera, Odemira	Eng ^a Elsa Mendes e JOAO SERODIO, Lda ^a		HG DATUM 73	2000	253	■	2014-03-17			
Infoportugal	Zona do edifício Dallas, Porto	Infoportugal		HG DATUM 73	1000	243	■	2013-09-23			
Infoportugal	Concelho de Cascais	Infoportugal	CM Cascais	PT TM06 / ETRS89	2000	355				■	2016-06-02
Infoportugal	Concelho de Caminha	Infoportugal	CM de Caminha	PT TM06 / ETRS89	10000	332				■	2015-10-15
Infoportugal	40 ortos em Arcos de Valdevez, 1213 ha	Infoportugal		PT TM06 / ETRS89	2000	198				■	2013-07-22
Infoportugal S.A.	Cartografia Numérica Vetorial à escala 1:2000 de 4 áreas no Concelho de Montemor-O-Velho	Infoportugal S.A.	CM de Montemor-O-Velho	PT TM06 / ETRS89	2000	367				■	2017-03-09
Infoportugal S.A.	Aquisição Cartografia Numérica Vetorial da área de Babelos (Quinta do Anjo) no concelho de Palmela	Infoportugal S.A.	CM de Palmela	PT TM06 / ETRS89	1000	352				■	2016-04-18
Infoportugal S.A.	Cartografia Vetorial à escala 1:5 000 da Concessão Norte Troço 2 (entre Selho/Calvos/Castelões)	Infoportugal S.A.	ASCENDI	PT TM06 / ETRS89	5000	427				■	2017-12-13
Infoportugal S.A.	Aquisição Cartografia Numérica Vetorial da area de Cabanas no concelho de Palmela	Infoportugal S.A.	CM de Palmela	PT TM06 / ETRS89	2000	351				■	2016-05-10
Infoportugal S.A.	Execução de Cartografia Numérica Vetorial do concelho de Sintra	Infoportugal S.A.	CM de Sintra	PT TM06 / ETRS89	5000	356				■	2016-09-26
Infoportugal S.A.	Área de Reabilitação Urbana do Núcleo Central da Cidade da Trofa	Infoportugal S.A.	CM da Trofa	PT TM06 / ETRS89	1000	357				■	2016-07-13

<i>Entidade Requerente</i>	<i>Identificação do Processo</i>	<i>Produtor</i>	<i>Proprietario</i>	<i>Sist. Georr^m</i>	<i>Escala</i>	<i>Processo</i>	<i>MNT</i>	<i>MNC</i>	<i>MNA</i>	<i>MNTC</i>	<i>Ortos</i>
Infoportugal S.A.	Cartografia Vectorial à escala 1:2000 de um acrescento ao PP da área empresarial de Porto de Mós	Infoportugal S.A.	Câmara Municipal de Porto de Mós	PT TM06 / ETRS89	2000	428				■	2017-07-07
Infoportugal S.A.	Cartografia Numérica Vectorial à escala 1:10000 do Concelho de Montemor-O-Velho	Infoportugal S.A.	CM de Montemor-O-Velho	PT TM06 / ETRS89	10000	371	■	2016-10-25			
Infoportugal S.A.	Cartografia vetorial à escala 1:2000, de uma área em Águeda com 164 ha, casarão bloco 1	Infoportugal S.A.	Câmara Municipal de Águeda	PT TM06 / ETRS89	2000	411				■	2017-07-07
Infoportugal S.A.	Cartografia Vectorial à escala 1:1.000, em várias áreas de interesse localizadas nas imediações de Armação de Pêra(10 ha), Silves	Infoportugal S.A.	Planigenesis Lda.	PT TM06 / ETRS89	1000	386				■	2017-05-18
Infoportugal S.A.	Cartografia vetorial à escala 1:2000 de uma área em Porto de Mós com 119 há	Infoportugal S.A.	Câmara Municipal de Porto de Mós	PT TM06 / ETRS89	2000	409				■	2017-07-07
Infoportugal S.A.	ELABORAÇÃO E HOMOLOGAÇÃO DE CARTOGRAFIA VETORIAL À ESCALA 1:2000 PARA AMPLIAÇÃO DO PARQUE EMPRESARIAL DO CASARÃO – ÁGUEDA (ÁREA 2)	Infoportugal S.A.	Camara Municipal de Águeda	PT TM06 / ETRS89	2000	438	■	2017-12-15			
Infoportugal S.A.	Cartografia Vetorial à escala 1:5000 da Concessão do Grande Porto-Ascendi	Infoportugal S.A.	Ascendi	PT TM06 / ETRS89	5000	406				■	2017-08-03
Infoportugal S.A.	Cartografia à escala 1:2000 para o Plano de Pormenor da Frente Norte da Avenida Luísa Todi, Setúbal	Infoportugal S.A.	Câmara Municipal de Setúbal	PT TM06 / ETRS89	2000	429				■	2017-09-13
Infoportugal S.A.	Cartografia à escala 1:5000 da Concessão Norte (8 913 ha)	Infoportugal S.A.	Ascendi	PT TM06 / ETRS89	5000	401				■	2017-07-21
Infoportugal S.A.	Cartografia á escala 1:1000 de 2 áreas em Vila Verde (33 ha)	Infoportugal S.A.	Câmara Municipal de Vila Verde	PT TM06 / ETRS89	1000	405				■	2017-06-19
Infoportugal S.A.	Aquisição e atualiazação da Cartografia Topográfica Vetorial do concelho de Caminha	Infoportugal S.A.	CM de Caminha	PT TM06 / ETRS89	10000	353	■	2016-06-14			
Infoportugal S.A.	Cartografia à escala 1:2000 do PP da área industrial de Vidais-Caldas da Rainha (39 ha)	Infoportugal S.A.	Camara Municipal de Caldas da Rainha	PT TM06 / ETRS89	2000	402				■	2017-06-09
Infoportugal, S.A.	Elaboração de Cartografia Vetorial à escala 1:2.000 de uma área de interesse, localizado em Arazedo, no concelho de Montemor-o-Velho (66 ha)	Infoportugal, S.A.	Câmara Municipal de Montemor-O-Velho	PT TM06 / ETRS89	2000	388				■	2017-02-21
INFRAESTRUTURAS DE PORTUGAL, SA	Cartografia Digital para os Troços Pampilhosa/Quintans, Albergaria dos-Doze/Alfarelos e Azambuja/Entroncamento da Linha do Norte (8583 ha)	Socarto – Sociedade de Levantamento Topo-Cartográficos. Lda	INFRAESTRUTURAS DE PORTUGAL, SA	PT TM06 / ETRS89	5000	348				■	2016-06-15
Lógica	todo o concelho de Cascais	Blom			2000	128	■	2012-08-24			
Lógica	Todo o concelho de Castro De Aire	Estereofoto			10000	129	■	2012-11-29			
Multicenco	Entrada Norte de Setúbal	Município		PT TM06 / ETRS89	5000	246	■	2013-08-12	■	2013-08-12	
Município	Todo o Concelho do Fundão	Município		HG DATUM 73	10000	217	■	2013-07-15	■		
Município	Todo o concelho de Manteigas	Município		PT TM06 / ETRS89	10000	226	■	2013-07-19			
Município	10 ha em Casal do Seixo, concelho de Torres Vedras	Município		PT TM06 / ETRS89	1000	230				■	2013-06-24
Município	83 ha em São Jorge, concelho de Porto de Mós	Município		PT TM06 / ETRS88	2000	206				■	2013-05-21
Município	Concelho de Vila Nova de Gaia	Município		PT TM06 / ETRS89	5000	255				■	2013-11-05
Município	Todo o concelho de Mondim de Basto	Município		PT TM06 / ETRS89	10000	125	■	2011-12-30			
Município	Cartografia 1:10000 de Vila Real de Santo António (6066 hectares)	Municipia	CM de Vila Real de Santo António	PT TM06 / ETRS89	10000	375	■	2017-03-06	■	2017-03-06	■

<i>Entidade Requerente</i>	<i>Identificação do Processo</i>	<i>Produtor</i>	<i>Proprietario</i>	<i>Sist. Georr^m</i>	<i>Escala</i>	<i>Processo</i>	<i>MNT</i>	<i>MNC</i>	<i>MNA</i>	<i>MNTC</i>	<i>Ortos</i>
Município	3 zonas em Vale de Cambra	Município		PT TM06 / ETRS89	1000	254					■ 2013-11-19
Município	15 ha em Fundo da Vila, Mesão Frio	Município		PT TM06 / ETRS89	2000	219					■ 2013-08-08
Município	Zona industrial de Oliveira do Hospital, 113ha	Município			2000	102	■ 2011-04-01				
Município	Todo o concelho de Valongo	Município		PT TM06 / ETRS89	10000	140	■ 2012-01-16				
Município	Cartografia Município de Felgueiras à escala 1:10000	Município	CM de Felgueiras	PT TM06 / ETRS89	10000	316	■ 2015-07-07				
Município	Cartografia 1:2000 de 80 hectares do Complexo Desportivo de VRSA e Hortas, Concelho de Vila Real de Santo António	Município	CM de VRSA	PT TM06 / ETRS89	2000	323					■ 2015-05-27
Município	Associação Desenvolvimento do Dão: concelhos de Sátão, Aguiar da Beira, Penalva do Castelo, Mangualde e Nelas	Município	Município		10000	31	■ 2010-11-09	■ 2010-11-09	■ 2010-11-09		
Município	64,9 ha em Santa Rita e Porto Novo, concelho de Torres Vedras	Município		PT TM06 / ETRS89	1000	193					■ 2012-12-07
Município	Todo o concelho de Gouveia	Município			10000	111	■ 2012-03-02	■ 2012-03-02	■ 2012-03-02		
Município	111 ha na Foz do Sizandro, concelho de Torres Vedras	Município		PT TM06 / ETRS89	1000	231					■ 2013-05-31
Município	6 zonas urbanas de Anadia: Gândara, Paraimo, Vale da Mó, Paredes do Bairro, Pereira de Vilarinho, Tamengos e Pedreiro	Município			2000	94					■ 2011-03-02
Município	60 ha da zona industrial de Figueiró dos Vinhos	Município			2000	95					■ 2010-10-27
Município	1970 ha na Serra da Carregueira, Sintra	Município		PT TM06 / ETRS89	5000	195					■ 2013-01-22
Município	Todo o concelho de Vizela	Município		PT TM06 / ETRS89	10000	143	■ 2012-04-10				
Município	Todo o concelho de Fafe	Município		PT TM06 / ETRS89	10000	196	■ 2013-04-02				
Município	Cartografia 1:1000 PP Cemitério e PP Passeio Sto. António , em Vila Real de Santo António	Município	CM de Vila Real de Santo António	PT TM06 / ETRS89	1000	368					■ 2016-09-02
Município	23 ha na Estação Ferroviária de Castelo Branco	Município		PT TM06 / ETRS89	1000	211					■ 2013-03-25
Município	485 ha de zonas urbanas no concelho do Fundão	Município			1000	119					■ 2011-12-05
Município	Cartografia Numérica à escala 1:2000 do PP de Salmoura, São Simão, Setúbal	Município	CM de Setúbal	PT TM06 / ETRS89	2000	330					■ 2015-09-21
Município	Todo o concelho de Oeiras.	Município		PT TM06 / ETRS89	2000	152					■ 2012-07-11
Município	460 ha no concelho de Sintra, na vila de Sintra	Município		PT TM06 / ETRS89	1000	222					■ 2013-07-05
Município	Cartografia 1:2000 do Plano de Pormenor da Lejana - Faro	Município	CM de Faro	PT TM06 / ETRS89	2000	305					■ 2014-12-16
Município SA	Concelho de Chaves	Município SA	CM Chaves	PT TM06 / ETRS89	10000	288	■ 2014-08-05				
Município de Cantanhede	Produção de informação geográfica de base - Zona Industrial de Febres e Parque de São Mateus - Cantanhede	Firemap, Lda	Município de Cantanhede	PT TM06 / ETRS89	2000	432					■ 2017-12-07

<i>Entidade Requerente</i>	<i>Identificação do Processo</i>	<i>Produtor</i>	<i>Proprietario</i>	<i>Sist. Georr^m</i>	<i>Escala</i>	<i>Processo</i>	<i>MNT</i>	<i>MNC</i>	<i>MNA</i>	<i>MNTC</i>	<i>Ortos</i>		
Município de Gavião	Cartografia à escala 1:2000 do núcleo urbano de Gavião-242 hectares	Município-Empresa de Cartografia e Sistemas de Informação, EM,SA	Município de Gavião	PT TM06 / ETRS89	2000	421				■	2017-10-23		
New Paradigm	Meia Praia, Lagos UOPG11	Geolayer	New Paradigm	HG DATUM 73	1000	294	■				2014-07-07		
New Paradigm	Cartografia Numérica à escala 1: 1000 para Proposta de Plano de Pormenor da UOPG03 do Plano de Urbanização da Meia Praia - Concelho de Lagos - Freguesia de Odiáxere - 32,7 ha	Geolayer - Estudos de Território, Lda	New Paradigm	HG DATUM 73	1000	297	■				2015-01-23		
NOVEGT - Soluções de Engenharia, Lda	Cartografia Vectorial à escala 1:2000 do aglomerado urbano de Vila Viçosa	NOVEGT	CM de Vila Viçosa	HG DATUM 73	2000	327				■	2015-08-17		
NOVEGT - Soluções de Engenharia, Lda	Levantamento topográfico relativo a equipamentos DME afectos ao Projecto PRNAV TMA de Faro	NOVEGT - Soluções de Engenharia, Lda	NAV - Navegação Aérea de Portugal, EPE	PT TM06 / ETRS89	10000	304	■				2015-02-17		
Novo aeroporto, SA - NAER	Área de intervenção do novo aeroporto de Lisboa	Artop			1000	96				■	2009-11-26	■	2010-01-27
NRV - Consultores de Engenharia, S.A.	Levantamento topográfico na Zona Industrial de Campelo, Baião com 5Ha	NRV - Consultores de Engenharia, S.A.	Câmara Municipal de Baião	PT TM06 / ETRS89	2000	398	■				2017-07-31		
Plural	404 ha na Foz do Arelho, concelho das Caldas da Rainha	Blom			2000	108				■	2011-08-10		
Plural	1800 ha em Mirandela	Estereofoto		HG DATUM 73	5000	192	■				2013-02-12		
Poligreen	Quinta da Ferraria, concelho de Rio Maior, 12 folhas	Artop			1000	97	■				2011-01-14		
Polis Litoral Ria Formosa	Praia de Faro	Artop	Polis Litoral Ria Formosa	HG DATUM 73	2000	278	■				2014-07-24		
PPSEC	PP Quelha, Oliveira, Mesão Frio	COTA 700	PPSEC	PT TM06 / ETRS89	500	274	■				2014-02-14		
Pragosa Indústria Extrativa SA	Cartografia à Escala 1:2000 de uma área aproximada de 52 hectares no Concelho de Sousel, Pedreira do Cano	Geometral - Técnicas de Medição e Informática S.A.	Pragosa Indústria Extrativa S.A.	HG DATUM 73	2000	306				■	2015-02-24		
Pregale II, Lda.	Levantamento fotogramétrico do núcleo urbano de Carvalhal, num total de 47,76 hectares no concelho de Bombarral	Pregale II, Lda.	Câmara Municipal de Bombarral	PT TM06 / ETRS89	2000	435				■	2017-12-15		
Pregale Lda ^a	Ortofotos de aglomerados urbanos de Bombarral	Pregale Lda ^a	C. M. do Bombarral	PT TM06 / ETRS89	2000	434					■	2017-10-04	
Promapa	Cartografia de Referência para Plano de Pormenor Herdade do Couto do Rouxinol - Castelo Branco - 160 há	Promapa	Lazer & Floresta	HG DATUM 73	2000	308	■				2015-04-02		
Promapa	50,2 ha na Quinta da Carapalha, Castelo Branco	Promapa			1000	110	■				2011-04-14		
Promapa	40 ha em Casais de Baixo, concelho da Azambuja	Promapa		HG DATUM 73	2000	202	■				2013-06-04		
Promapa	550 ha em Vale da Telha, concelho de Aljezur	Promapa		HG DATUM 73	5000	227	■				2013-10-14		
Promapa - Levantamentos Topográficos Lda.	Cartografia de Referência para Plano de Pormenor Conjunto das Azenhas do Boco - Município de Vagos	Promapa - Levantamentos Topográficos Lda.	CM de Vagos	PT TM06 / ETRS89	1000	333	■				2015-11-02		
Promapa - Levantamentos Topográficos, Lda.	Cartografia de Referência para Plano de Pormenor da Barroca d'Alva - Município de Alcochete	Promapa - Levantamentos Topográficos, Lda.	Bruno Soares Arquitectos, Lda.	PT TM06 / ETRS89	1000	354	■				2016-03-29		
Rockbuilding	Abrunheira Norte, Sintra	Artop		HG DATUM 73	2000	245	■				2013-11-28		
Santos&Santos	15 ha em Ponte de Rol, Torres Vedras	Topógrafo Luís Ferreira e Eng ^o Paulo Ferreira		HG DATUM 73	1000	151	■				2012-02-03		
Serviços Municipalizados de Água e Saneamento de Almada	Atualização de cartografia numérica homologada à escala 1:1000 na Zona do IC32, numa área de cerca de 200ha do Concelho de Almada	ARTOP Aero-Topográfica, Lda	Serviços Municipalizados de Água e Saneamento de Almada	PT TM06 / ETRS89	1000	298	■				2014-09-03		

<i>Entidade Requerente</i>	<i>Identificação do Processo</i>	<i>Produtor</i>	<i>Proprietario</i>	<i>Sist. Georr^m</i>	<i>Escala</i>	<i>Processo</i>	<i>MNT</i>	<i>MNC</i>	<i>MNA</i>	<i>MNTC</i>	<i>Ortos</i>
Setetop	30 ha na Senhora da Ribeira, freguesia de Pinheiro Ázere, Santa Comba Dão	Setetop		HG DATUM 73	2000	169	2012-11-29				
Setetop	61,5 ha na Quinta da Penha, Faro	Setetop		HG DATUM 73	2000	188	2014-03-31				
Setetop	Escanchinas, Almancil, Loulé	Setetop	Orbitur SA	HG DATUM 73	2000	270	2014-02-26				
SETETOP,lda	Plano de Pormenor de Pêro Gil Távira 54 ha	SETETOP, lda	CM de Tavira	HG DATUM 73	2000	326	2016-04-04				
SMAS Almada	393 ha em 3 zonas do concelho de Almada	Artop		PT TM06 / ETRS89	1000	212	2013-06-03				
SMAS Almada	Todo o concelho de Almada, com exceção da área homologada no processo nº 212	Artop		PT TM06 / ETRS89	1000	260	2014-01-22				
Socarto	Parque Tecnológico em Coimbra	Socarto			2000	118	2011-09-16				
Socarto	6 áreas na zona do Maciço do Calcário Estremenho	Socarto		PT TM06 / ETRS89	2000	259	2014-04-04				
Socarto	Concessão Grande Lisboa 2926 ha	Socarto	Ascendi	PT TM06 / ETRS89	5000	389	2017-03-15				
Socarto Lda	Aquisição de Cartografia Numérica Vetorial à Escala 1:2 000 e Processo de Homologação- 1643 hectares, Proença-a-Nova	Socarto Lda	CM Proença-a-Nova	PT TM06 / ETRS89	2000	418					2017-10-30
Socarto, Lda	"Execução de Cartografia Numérica Topográfica à escala 1: 10 000 para o Município de Sines 20 349 hectares	Socarto, Lda	Município de Sines	PT TM06 / ETRS89	10000	423	2017-09-19				
Socarto, Lda	Execução de Cartografia Numérica Vetorial e Ortofotomapas, na Concessão Beiras Litoral e Alta- 5 794 hectares	Socarto, Lda	Ascendi	PT TM06 / ETRS89	5000	410					2017-08-03
Sociedade Agro - Turística do Rio Mourinho, S.A.	Produção de Cartografia à escala 1/1 000, para apoio ao Plano de Pormenor do Pego do Altar,concelho de Alcácer do Sal com aproximadamente 480 ha	Artop, Aero-Topográfica, LDA	Sociedade Agro - Turística do Rio Mourinho, S.A.	HG DATUM 73	1000	300	2015-01-08				
Sociedade Polis Litoral Sudoeste SA	Generalização do Levantamento Topográfico para a Esc.1/1000 do Monte Clérigo e Zona Adjacente, Aljezur	Sigmageo Lda	Sociedade Polis Litoral Sudoeste SA	PT TM06 / ETRS89	1000	342	2016-03-04				
Sociedade Polis Litoral Sudoeste SA	Generalização do Levantamento Topográfico para a Esc.1/1000 da Entrada da Barca, Odemira	Sigmageo Lda	Sociedade Polis Litoral Sudoeste SA	PT TM06 / ETRS89	1000	341	2016-03-04				
Sociedade Termal de Unhais da Serra, Lda	Cartografia 1:2000 para PP de Unhais da Serra, Covilhã	Aero-topográfica, lda.	Sociedade Termal de Unhais da Serra, Lda	HG DATUM 73	2000	313	2015-06-24				
SONAE Turismo	Zona de Boure, concelho de Castelo da Paiva	Triangular e Nível			1000	101	2010-12-02				
Tecnimapa	107 ha em Ferreira do Alentejo	Tecnimapa		HG DATUM 73	2000	153	2012-05-04				
Tetratopos	73 ha da Vila de Alvaiázere	Tetratopos			2000	120					2011-11-07
TetraTopos	Zona urbana da Lousã, 35 hectares	Tetratopos			2000	106	2011-04-04				
Tetratopos	43 ha na Lousã	Tetratopos		HG DATUM 73	2000	179	2013-05-22				
Tetratopos - Técnicas Topográficas, Lda.	Zona Industrial da Pereira - Miranda do Corvo - 48 ha	Tetratopos - Técnicas Topográficas, Lda.	CM de Miranda do Corvo	HG DATUM 73	2000	291	2014-09-08				
Topoterra	36 ha no Monte Olivete, concelho de Torres Vedras	Topoterra		PT TM06 / ETRS89	1000	180	2012-10-03				
TURISMO DA SERRA DA ESTRELA, TURISTRELA, S.A.	10ha pertencentes ao Plano de Pormenor das Penhas da Saúde - Covilhã	LUÍS MIGUEL NAVE FIGUEIREDO NUNES	TURISMO DA SERRA DA ESTRELA, TURISTRELA, S.A.	HG DATUM 73	2000	344	2016-02-04				

<i>Entidade Requerente</i>	<i>Identificação do Processo</i>	<i>Produtor</i>	<i>Proprietario</i>	<i>Sist. Georr^m</i>	<i>Escala</i>	<i>Processo</i>	<i>MNT</i>	<i>MNC</i>	<i>MNA</i>	<i>MNTC</i>	<i>Ortos</i>
Vale da Rã- Investimentos turísticos	411 ha em Budens, concelho de Vila do Bispo	SigmaGeo		HG DATUM 73	500	147	■ 2012-03-14				
VALIMAR - Comunidade Urbana do Vale do Lima	70 ortos e 49 folhas dos concelhos de Arcos de Valdevez, Ponte da Barca, Ponte de Lima e Viana do Castelo	Geoglobal				10000	■ 2007-08-31	■ 2007-08-31	■ 2007-08-31		■ 2008-10-10
VGABF	33 ha no Parque temático de Albufeira	Municípa		PT TM06 / ETRS89	2000	218				■ 2013-05-31	
Viamapa SA	Fornecimento de cartografia à escala 1:1.000 de 20.5ha - UOPG3 Póvoa de Varzim	Viamapa SA	Viamapa SA	PT TM06 / ETRS89	1000	446	■ 2017-12-21				
Viamapa SA	Cartografia topográfica à escala 1:2000 no terreno da Picaria em Santo Tirso de 31ha	Viamapa SA	Viamapa SA	PT TM06 / ETRS89	2000	445	■ 2017-12-21				
White Lake	Meia Praia, concelho de Lagos	Nível			1000	123	■ 2012-01-16				