













Cartografia homologada até 2018-12-31

 Homologada

NOTA: Se não for expressamente indicado, então o proprietário é a Entidade Requerente

Entidade Requerente	Identificação do Processo	Produtor	Proprietário	Sist. Georr ^{fa}	Escala	Processo	MNT	MNC	MNA	MNTC	Ortos
Aberta Nova	Cartografia à escala 1:2000 do PIERAN - Plano de Intervenção no Espaço Rústico da Herdade da Aberta Nova, Grândola	Municipia	Aberta Nova	PT TM06 / ETRS89	2000	403					 2017-07-04
Administração AUGI ValINHÁGUAS	ValINHÁGUAS, Pero Pinheiro	Blom	Administração AUGI ValINHÁGUAS	HG DATUM 73	2000	261					2013-12-30
Administração conjunta da AUGI da Quinta do Miranda	8 ha na Quinta do Miranda, Fernão Ferro, concelho do Seixal	Eng ^a Jacinta Almeida e JBTop		PT TM06 / ETRS89	1000	191					2012-10-03
Administração conjunta da AUGI da Quinta das Flores	9 ha na Quinta das Flores, Fernão Ferro, concelho do Seixal	JBTOP, Eng ^a Jacinta Almeida		PT TM06 / ETRS89	1000	182					2012-11-30
AE Norte Litoral SA	Cartografia Digital à escala 1:5000 para lanços específicos da AE27 e AE28 - 11197 Há	Consórcio GEOLAYER/BLOM	AE Norte Litoral SA	PT TM06 / ETRS89	5000	309					2015-04-15
Aleoporto	Várzeas de Alcouthim	Eng ^a Elsa Mendes		PT TM06 / ETRS89	1000	249					2014-02-05
Alves Ribeiro	54 ha em Carcavelos Sul, Cascais	Artop		HG DATUM 73	500	154					2012-09-10
AMAL - Associação de CMs do Algarve	Todo Algarve, Aljezur, Castro Marim, Faro, Lagoa, Lagos, Loulé, Monchique, Olhão, Portimão, São Brás de Alportel, Tavira e Vila do Bispo, com excepção de Alcouthim, Albufeira, Vila Real de Santo António e Silves	Logica e Estereofoto		HG DATUM 73	10000	133					2013-01-10 2015-05-04
AMALGA - Associação de CMs Alentejanos para a Gestão do Ambiente	150 ha na Herdade do Montinho, Beja	Blom			2000	168					2012-07-19
AMAT - Associação de CMs do Alto Tâmega	Todos os concelhos de Boticas, Chaves, Montalegre, Ribeira de Pena, Valpaços, e Vila Pouca de Aguiar.	Municipia			10000	62					2008-01-28 2008-01-28 2008-01-28
AMBAAL	Todos os concelhos de Aljustrel, Almodôvar, Barrancos, Beja, Castro Verde, Ferreira do Alentejo, Mértola, Moura, Ourique e Serpa	Municipia, SA			10000	70					2010-04-16 2010-09-08
Ambisig	3 zonas urbanas em Penela	Ambisig			2000	114					2011-10-03
AMCAL - Associação de CM s do Alentejo Central	CARTOGRAFIA TOPOGRÁFICA 1:10000 DOS CONCELHOS DE Cuba, Alvito e Vidigueira	Geoglobal, Sistemas de Informação Geográfica	AMCAL - Associação de CM s do Alentejo Central	HG DATUM 73	10000	317					2015-08-17
AMCAL - Associação de CM s do Alentejo Central	Concelhos de Alvito, Cuba e Vidigueira, 55 ortofotos	Geoglobal			10000	37					 2007-03-12
AMCAL - Associação de CMs do Alentejo Central	33 folhas das zonas urbanas de Alvito, Cuba e Vidigueira	Geoglobal			2000	59					2006-08-04
AMCB - Associação CM s de Cova da Beira	Cartografia 1:10000 Municipios de AMCB - Almeida, Belmonte, Celorico da Beira, Figueira de Castelo Rodrigo, Fornos de Algodres, Fundão, Guarda, Meda, Penamacor, Pinhel, Sabugal e Trancoso	Municipia	AMCB - Associação CM s de Cova da Beira	PT TM06 / ETRS89	10000	361					2016-08-01 2016-08-01 2016-08-01
AMCB - Associação CM s de Cova da Beira	Cartografia 1:2000 nucleos urbanos de AMCB	Municipia	AMCB - Associação CM s de Cova da Beira	PT TM06 / ETRS89	2000	360					2016-07-27 2016-07-27
AMCB - Associação de CM s de Cova da Beira	Cartografia 1:2000 das Termas do Cró – Sabugal, 42.1 hectares do nucleos urbanos de AMCB Tipo de Produto – Cartografia topográfica	Municipia, EM,SA	AMCB - Associação de CM s de Cova da Beira	PT TM06 / ETRS89	2000	350					2016-03-15
AMDE - Associação de CMs do Distrito de Évora	3 zonas a oeste, sul e sudeste do distrito de Évora	Pregale			10000	71					2009-07-15 2009-07-15

<i>Entidade Requerente</i>	<i>Identificação do Processo</i>	<i>Produtor</i>	<i>Proprietario</i>	<i>Sist. Georrif^a</i>	<i>Escala</i>	<i>Processo</i>	<i>MNT</i>	<i>MNC</i>	<i>MNA</i>	<i>MNTC</i>	<i>Ortos</i>	
AMDE - Associação de CMs do distrito de Évora	53 povoações do distrito de Évora	Pregale			2000	72				■	2009-07-14	
AMDS - Associação de CMs do Douro Superior	Zonas urbanas de Vila Nova de Foz Coa, Freixo Espada à Cinta, Mogadouro e Torre Moncorvo	Município			2000	46			■	■	2007-07-11 2007-11-09 2007-07-11	
AMDS - Associação de CMs do Douro Superior	Todos os concelhos de Vila Nova de Foz Côa, Freixo de Espada à Cinta, Mogadouro e Torre da Moncorvo.	Município			10000	45	■	■			2007-12-17 2007-12-17	
AMLEI - Associação de CMs da Região de Leiria	Todos os concelhos de Alvaiázere, Ansião, Batalha, Leiria, Marinha Grande, Pombal e Porto de Mós	Nível			10000	75	■		■		2011-03-16 2011-03-16	
AMNA - Associação de CMs do Norte Alentejano	Zonas dos municípios da AMNA não cobertas por cartografia 1:10 000 oficial existente (Alter do Chão, Castelo de Vide, Crato, Gavião, Marvão, Nisa, Ponte de Sor, Portalegre)	Município			10000	60	■		■		2008-04-14 2008-04-14 2008-02-10	
AMTQT - Associação de CMs da Terra Quente Transmontana	Zonas urbanas dos concelhos de Alfândega da Fé (17 folhas) e Mirandela (20 folhas)	Artop			2000	63	■	■			2008-05-08 2008-05-08	
AMTQT - Associação de Municípios da Terra Quente Transmontana	Zonas urbanas de Carrazeda de Ansiães, Macedo Cavaleiros e Vila Flor	Geobit			2000	41	■	■			2007-01-31 2007-01-31	
AMTQT - Associação de Municípios da Terra Quente Transmontana	Todos os concelhos de Mirandela, Carrazeda de Ansiães e Vila Flor.	Geobit			10000	40	■	■	■		2007-01-16 2007-01-16 2007-01-16	
AMVC - Associação de CMs do Vale do Cávado	Todos os concelhos de Braga, Esposende e Terras de Bouro	Artop			10000	57	■	■	■		2009-05-12 2009-05-12 2009-05-12	
AMVC - Associação de CMs do Vale do Cávado	Todo o concelho de Barcelos	Município			10000	58	■	■	■		2009-05-12 2009-05-12 2009-05-12	
Artescan, 3D Scanning	Cartografia 1:5000 do troço Castelo Branco-Alcains da A23	Artescan, 3D Scanning	Scutvias – Autoestradas da Beira Interior S.A.	PT TM06 / ETRS89	5000	408				■	2017-07-27	
Artescan, 3D Scanning	Cartografia 1:5000 do troço Soalheira-Fundão da A23	Artescan, 3D Scanning	Scutvias – Autoestradas da Beira Interior S.A.	PT TM06 / ETRS89	5000	474	■				2018-11-15	
Artop	Ortofotos concelho do Porto	Artop	CM de Porto	PT TM06 / ETRS89	1000	366					■	2016-11-02
Artop	S. Bartolomeu do Mar, Esposende	Artop		HG DATUM 73	2000	251	■					2013-12-11
Artop - Aerotográfica, Lda	cartografia e ortofotomapa à escala 1:2000 para suporte ao Plano de Pormenor da Zona da UOPG16, Concelho de Lagos.	Artop - Aerotográfica, Lda	António Marques Arquitectura e Planeamento, Lda,	PT TM06 / ETRS89	2000	485	■				■	2018-07-18
Artop - Aerotopográfica, Lda	Produção de Cartografia Numérica Vectorial à escala 1:1000 (LoteC) de uma área de 1080.3 do Concelho do Porto	Artop - Aerotopográfica, Lda	Município do Porto	PT TM06 / ETRS89	1000	436	■					2017-11-23
Artop - Aerotopográfica, Lda	Produção de Cartografia Numérica Vectorial à escala 1:1000 (LoteA eLote B) de uma área de 2278.1 do Concelho do Porto	Artop - Aerotopográfica, Lda	Município do Porto	PT TM06 / ETRS89	1000	392				■		2017-10-24
Artop - Aerotopográfica, Lda	Cartografia à escala 1/2000 do Plano de Pormemor em Mitrena Nascente (Concelho de Setúbal)	Artop - Aerotopográfica, Lda	Norvia - Consultores de Engenharia, S.A.	PT TM06 / ETRS89	2000	462	■					2018-04-24
Artop - Aerotopográfica, Lda	Cartografia à escala 1/2000 do Plano de Pormemor da Quinta do Malheiro (Concelho de Portimão)	Artop - Aerotopográfica, Lda	Hugo Raposo Arquitectos,Lda	PT TM06 / ETRS89	2000	384	■					2017-05-03
Artop - Aerotopográfica, Lda	Levantamento Topográfico à escala 1/1000 do Plano de Pormenor da Zona Nascente da Aveiras de Cima com cerca de 57 ha,Azambuja	Artop - Aerotopográfica, Lda	AFAVIAS - Engenharia e Construções, SA	PT TM06 / ETRS89	1000	338	■					2016-06-30
Artop - Aerotopográfica, Lda	Produção de Cartografia Numérica Vectorial à escala 1:1000 (LoteD) de uma área de 836.3 do Concelho do Porto	Artop - Aerotopográfica, Lda	Município do Porto	PT TM06 / ETRS89	1000	437	■					2017-12-04
Artop - Aerotopográfica, Lda	Cartografia à escala 1/2000 do Plano de Pormemor da Bemposta (Concelho de Portimão)	Artop - Aerotopográfica, Lda	Hugo Raposo Arquitectos,Lda	PT TM06 / ETRS89	2000	383	■					2017-05-03
Artop - Aerotopográfica, Lda	Cartografia à escala 1:2000 de uma zona em Tróia, no Concelho de Grândola	Artop - Aerotopográfica, Lda	FERRADO NACOMPORTA	PT TM06 / ETRS89	2000	382	■					2017-05-03
Artop - Aerotopográfica, Lda	Cartografia à escala 1:1000 de uma área de 7 ha do PP de Cambôas em Vila Praia de Âncora	Artop - Aerotopográfica, Lda	Polis Litoral Norte, S.A.	PT TM06 / ETRS89	1000	318	■					2015-07-16
Artop, Aero-Topográfica,Lda.	Execução de Cartografia à escala 1:1000 para apoio ao Plano de Pormenor da área industrial de Santa Margarida, no Concelho de Tavira com uma área aproximada de 26.3 ha	ARTOP, Aero-Topográfica,Lda.	Atelier Teresa Correia	HG DATUM 73	1000	310	■					2015-04-07

<i>Entidade Requerente</i>	<i>Identificação do Processo</i>	<i>Produtor</i>	<i>Proprietario</i>	<i>Sist. Georr^f</i>	<i>Escala</i>	<i>Processo</i>	<i>MNT</i>	<i>MNC</i>	<i>MNA</i>	<i>MNTC</i>	<i>Ortos</i>
Atlantic Growers VOF	Herdade do Zorreiro, Odemira	Eng ^a Fernanda Pontes e Eng ^o Topógrafo Tiago Serralha		HG DATUM 73	1000	237	2014-05-30				
Atlanticland	Soza, Vagos	Atlanticland	Atlanticland	HG DATUM 73	2000	265	2014-01-08				
Atlanticland Consulting	Revisão do Plano de Pormenor do Espaço Industrial de Vila Chã (Abrunheira)de 33.2ha e Revisão do Plano de Pormenor da Zona Industrial de Seia (Polo I) de 54.2ha, Seia	Atlanticland Consulting Lda.	CM de Seia	PT TM06 / ETRS89	1000	307	2015-07-29				
Atlanticland Consulting Lda	Plano de Pormenor da Videira do Sul - Mira	Atlanticland Consulting Lda	CM de Mira	PT TM06 / ETRS89	2000	373	2017-01-19				
Atlanticland Consulting Lda	“Elaboração de projetos dos arruamentos e outros elementos complementares inseridos na UOPG 1.12, envolvendo a zona que integra os Lotes 38 a 46 e zona que integra os Lotes 36,37, 64 a 66” - Viseu	Atlanticland Consulting Lda	Município de Viseu	PT TM06 / ETRS89	1000	499	2018-12-07				
Atlanticland Consulting Lda	Plano de Pormenor para o Centro Tecnológico e Agroalimentar do Roxo - 13ha, Aljustrel	Atlanticland Consulting Lda	Associação de Beneficiários do Roxo	PT TM06 / ETRS89	2000	400	2017-07-13				
Atlanticland Consulting Lda.	Zona de Actividades Económicas de Castro Verde	Atlanticland Consulting Lda.	CM de Castro Verde	PT TM06 / ETRS89	2000	321	2015-07-09				
Atlanticland Consulting, Lda	Plano de Pormenor para o Centro Tecnológico e Agroalimentar do Roxo - 13ha	Atlanticland Consulting, Lda	Associação de Beneficiários do Roxo	PT TM06 / ETRS89	2000	522	2018-10-31				
Atlanticland Consulting, Lda	Área de expansão de Fontes - Santa Marta de Penaguião	Atlanticland Consulting, Lda	CM de Santa Marta de Penaguião	PT TM06 / ETRS89	1000	417	2017-11-23				
Aveiro Vertice	38,5 ha na Quinta da Penha , concelho de Portalegre	Aveiro Vertice		HG DATUM 73	2000	203	2013-09-12				
AVEIROVERTICE LDA	RENOVA Fabrica de Papel do Almonda S.A, Torres Novas	AVEIROVERTICE LDA	RENOVA Fabrica de Papel do Almonda S.A	PT TM06 / ETRS89	2000	399	2017-06-28				
Blom	Alcobaça, ALEB	Blom		HG DATUM 73	1000	258	2014-08-05				
Blom	Herdade da Cegonha, concelhos de Cuba e Portel	Blom	Precious Dreams, Lda	HG DATUM 73	1000	276					2014-03-20
Blom Portugal	15 ha em Esmoriz, concelho de Ovar	Blom		HG DATUM 73	1000	163					2012-06-22
Blom Portugal	195 ha em Esmoriz, concelho de Ovar	Blom		HG DATUM 73	5000	165					2012-07-06
Blom Portugal	51 ha em Vale de Almornos, Sintra	Blom		HG DATUM 73	1000	199	2013-02-14				
Blom Portugal	Acrescento ao projeto de Vale de Almornos, Sintra	Blom		HG DATUM 73	1000	248	2013-10-30				
Blom Portugal	Duas zonas de 72,7 e 42 ha em Ovar e Cortegaça	Blom		HG DATUM 73	2000	164					2012-06-22
Blom Portugal Lda	Cartografia à escala 1:10.000 do Concelho do Cadaval	Blom Portugal Lda e Infoportugal para as correções	CM de Cadaval	PT TM06 / ETRS89	10000	345	2017-01-30				
Blom Portugal, Lda	Validação e preparação dos dados para homologação da cartografia à escala 1/1000 dos P.P. da Praia Grande, Praia das Maças e Pedregal num total de aproximadamente 449 hectares, Sintra	Blom Portugal	CM de Sintra	HG DATUM 73	1000	293	2014-08-08				
Câmara Municipal de Faro	Renovação da homologação da cartografia homologada no processo nº 305 - Faro	Município, E.N. SA	Câmara Municipal de Faro	PT TM06 / ETRS89	2000	455					2017-11-10
Câmara Municipal de Lisboa	Ortofotos de Lisboa	Município	Câmara Municipal de Lisboa	PT TM06 / ETRS89	1000	416					2017-07-13
Câmara Municipal de Palmela	Produção de cartografia topográfica nas encostas do castelo de Palmela, com area aproximada de 6 hectares, escala 1:200	Coba	Câmara Municipal de Palmela	PT TM06 / ETRS89	200	404	2017-10-12				
Câmara Municipal de Rio Maior	Cartografia à escala 1:1000 para elaboração PP do Parque Negocios de Rio Maior	Município, EM, SA	Câmara Municipal de Rio Maior	PT TM06 / ETRS89	1000	478	2018-04-23				
Câmara Municipal de Santa Comba Dão	Carta Topográfica da zona do Granjal para elaboração do Plano de Pormenor - 28 ha, Santa Comba Dão	Câmara Municipal de Santa Comba Dão	Câmara Municipal de Santa Comba Dão	PT TM06 / ETRS89	2000	419	2017-05-19				

<i>Entidade Requerente</i>	<i>Identificação do Processo</i>	<i>Produtor</i>	<i>Proprietario</i>	<i>Sist. Georr^a</i>	<i>Escala</i>	<i>Processo</i>	<i>MNT</i>	<i>MNC</i>	<i>MNA</i>	<i>MNTC</i>	<i>Ortos</i>
Câmara Municipal de Tomar	Cartografia numérica vetorial à escala 1:2000 para Plano de pormenor em Tomar, área Flecheiro – Mercado	Câmara Municipal de Tomar e CIMT	Câmara Municipal de Tomar	PT TM06 / ETRS89	2000	424				2017-12-15	
Câmara Municipal de Viana do Castelo	Produção de cartografia numérica vectorial à escala 1:2000, respectivos ortofotomapas para a área do PIER-Afife, Carreço e Areosa, Viana do Castelo	Blom Portugal Lda e Socarto	Câmara Municipal de Viana do Castelo	PT TM06 / ETRS89	2000	381	2017-07-21				
Câmara Municipal de Vila Franca do Campo	Elaboração de ortofotomapas a cores e cartografia vetorial às escalas 1:2000 do concelho de Vila Franca do Campo da Região Autónoma dos Açores	Socarto, Lda	Câmara Municipal de Vila Franca do Campo	PT TM06 / ETRS89	2000	426	2018-11-15				2018-11-15
Câmara Municipal de Vila Franca do Campo	elaboração de ortofotomapas a cores e cartografia vetorial à escala 1:5000, do concelho de Vila Franca do Campo	Socarto, Lda	Câmara Municipal de Vila Franca do Campo	PT TM06 / ETRS89	5000	425	2018-11-15				2018-11-15
Câmara Municipal do Sabugal	Projecto de Loteamento Urbano e Dos Projectos das Obras de Urbanização da Zona de Localização Empresarial do Sabugal	GO4GP- Engineering and Architecture Consulting, lda	Câmara Municipal do Sabugal	PT TM06 / ETRS89	2000	441	2018-04-26				
CIMAA - Comunidade Intermunicipal do Alto Alentejo	Cartografia para o Aglomerado Urbano da Cunheira, Alter do Chão	Consórcio: Município, Nível e Socarto	CIMAA - Comunidade Intermunicipal do Alto Alentejo	PT TM06 / ETRS89	2000	390				2016-12-27	
CIMAA - Comunidade Intermunicipal do Alto Alentejo	Núcleos Urbanos do Norte Alentejano	Socarto, Nível e Município			2000	20				2011-06-08	2011-09-16
CIMAC - Comunidade Intermunicipal do Alentejo Central	Cartografia Digital à escala 1:2000 da CIMAC e municípios associados	NOVEGT- Soluções de Engenharia	CIMAC - Comunidade Intermunicipal do Alentejo Central e CM s Associados	PT TM06 / ETRS89	2000	329				2018-11-27	
CIMAL - Comunidade Intermunicipal Alentejo Litoral	Todos os Concelhos de Sines, Odemira, Santiago do Cacém, Grândola e parte de Alcácer do Sal	Blom			10000	98	2011-09-07		2011-09-07		
CIMAL - Comunidade Intermunicipal Alentejo Litoral	Núcleos urbanos dos concelhos de Alcácer do Sal, Grândola, Odemira, Santiago do Cacém e Sines	Blom			2000	99				2012-07-19	2012-01-30
CIMC - Comunidade Intermunicipal do Cávado	Todo o concelho de Vila Verde	Artop			10000	113	2012-03-09	2012-03-09	2012-03-09		
CIMLT-Comunidade Intermunicipal da Lezíria do Tejo	Concelhos da CIMLT, 371 484 ha e 133 folhas	Município		HG DATUM 73	10000	176	2012-09-17				
CIMO - Comunidade Intermunicipal do Oeste (ex-Associação de CM s do Oeste)	Cartografia Numérica Vectorial à escala 1:2000 dos aglomerados urbanos da Região Oeste, com área de 29.613,8ha	Geoglobal e Geobit	CIMO - Comunidade Intermunicipal do Oeste (ex-Associação de CM s do Oeste)	HG DATUM 73	2000	315				2015-04-15	
CIMT - Comunidade intermunicipal do Médio Tejo	Zonas urbanas dos concelhos de Abrantes, Alcanena, Constância, Entroncamento, Ferreira do Zêzere, Mação, Ourém, Sardoal, Tomar, Torres Novas, Vila de Rei e Vila Nova da Barquinha	Geoglobal, Sigmageo		HG DATUM 73	2000	234				2013-11-21	2013-09-24
CIMT - Comunidade Intermunicipal do Médio Tejo	Atualização e retificação de cartografia vetorial 1:10.000 para a CIMT, concelhos de Abrantes, Alcanena, Constância, Entroncamento, Ferreira do Zêzere, Mação, Ourém, Sardoal, Tomar, Torres Novas, Vila de Rei e Vila Nova da Barquinha	Consórcio Blom Protugal / Blom sistemas Geoespaciales	CIMT - Comunidade Intermunicipal do Médio Tejo	PT TM06 / ETRS89	10000	322	2015-12-23				
CIP - Comunidade Intermunicipal do Pinhal	Oliveira do Hospital, Arganil, Pampilhosa da Serra, Castanheira de Pera, Pedrógão Grande, Figueiró dos Vinhos, Sertã	Valverde			10000	91	2011-07-06				
CIRA - Comunidade Intermunicipal da Região de Aveiro	Levantamento topográfico de 170621 ha da Comunidade Intermunicipal da Região de Aveiro - Albergaria-a-Velha, Águeda, Anadia, Aveiro, Estarreja, Ílhavo, Murto, Oliveira do Bairro, Ovar, Sever do Vouga, Vagos	SOCARTO - Sociedade de levantamentos topocartograficos Lda.	CIRA - Comunidade Intermunicipal da Região de Aveiro	PT TM06 / ETRS89	10000	331	2015-11-12				
CIVM - Comunidade Intermunicipal do Vale do Minho	62 ortos e 42 folhas cobrindo os concelhos de Caminha, Melgaço, Monção, Paredes de Coura e Vila Nova de Cerveira	Geometral, Nível e Cartorumo			10000	44	2007-03-30	2007-03-30	2007-03-30		2007-03-30
CM Albufeira	11 folhas de cartografia e 15 ortofotomapas, todo o concelho de Albufeira	Nível			10000	67	2008-07-16	2008-07-16			2008-12-30
CM Alcácer do Sal	Atualização de 10 folhas da zona nordeste do concelho de Alcácer do Sal	Blom		HG DATUM 73	10000	232	2014-02-04				
CM Alcanena	Escala 1: 1000: 27 folhas em Alcanena e 15 folhas em Minde, Escala 1:2 000: 23 folhas no norte e 37 folhas no sul	Socarto e Inforgeo			1000	3			1999-03-31		
CM Aljezur	Complexo desportivo de Aljezur	Município	CM Aljezur	PT TM06 / ETRS89	2000	280				2014-05-08	
CM Aljustrel	Núcleos urbanos de Aljustrel	Blom		PT TM06 / ETRS89	2000	220	2014-02-03		2014-02-03		
CM Almodôvar	Zonas do concelho de Almodôvar, 635 ha	Município		HG DATUM 73	10000	209	2013-09-27				
CM Almodôvar	Zonas urbanas do concelho de Almodôvar	Blom		PT TM06 / ETRS89	2000	214				2013-08-19	2013-08-19

<i>Entidade Requerente</i>	<i>Identificação do Processo</i>	<i>Produtor</i>	<i>Proprietario</i>	<i>Sist. Georr^a</i>	<i>Escala</i>	<i>Processo</i>	<i>MNT</i>	<i>MNC</i>	<i>MNA</i>	<i>MNTC</i>	<i>Ortos</i>
CM Amadora	Todo o concelho da Amadora	Blom e Toponort		PT TM06 / ETRS89	2000	194	2013-03-21				
CM Amadora	Todo o concelho da Amadora	BLOM		PT TM06 / ETRS89	2000	141					2012-12-12
CM Amarante	Todo o concelho de Amarante	Estereofoto	CM de Amarante	HG DATUM 73	10000	239	2013-11-19				
CM Amarante	5 zonas no concelho de Amarante	Estereofoto		HG DATUM 73	2000	250	2013-11-20				
CM Ansião	9 ha na Quinta das Lagoas em Ansião	Artop		HG DATUM 73	1000	145	2012-06-26				
CM Arouca	528 ha no eixo urbano Escariz-Fermado, concelho de Arouca	Nível e Socarto			1000	12	2011-09-07				
CM Arouca	Eixo Farrapa-Rossio, 407 ha, Arouca	CME		PT TM06 / ETRS89	2000	142					2012-10-31
CM Aveiro	22 ha em Cacia, Aveiro	Tetratopos			2000	130					2011-11-04
CM Baião	Todo o concelho de Baião	Geoglobal		HG DATUM 73	10000	157	2014-10-13				
CM Barrancos	Núcleo urbano de Barrancos	Blom	CM Barrancos	PT TM06 / ETRS89	2000	275	2014-02-21				2014-02-21
CM Batalha	23,6 ha na zona industrial da Batalha	Toponort			1000	103	2011-05-26				
CM Batalha	42 ha na zona de São Mamede, no concelho da Batalha	Artop			1000	100	2010-11-10				
CM Beja	Núcleos urbanos de Beja	Blom	CM Beja	PT TM06 / ETRS89	2000	277	2014-03-26		2014-03-26		2014-03-26
CM Boticas	Vilas de Boticas e Granja, 435 ha	Municípiã		PT TM06 / ETRS89	2000	178					2013-02-22
CM Braga	Todo o concelho de Braga. Atualização da cartografia da AMVC.	Artop		HG DATUM 73	10000	173	2013-08-28				
CM Braga	Sete Fontes, Braga	Artop	CM Braga	PT TM06 / ETRS89	1000	273	2014-04-04				
CM Cabeceiras de Basto	4,5 ha em Vinha de Mouros, em Cabeceiras de Basto	Novageo		PT TM06 / ETRS89	1000	210	2013-07-09				
CM Caldas da Rainha	63 ha na zona histórica e na Foz do Arelho, no concelho das Caldas da Rainha	Blom		HG DATUM 73	2000	159	2012-09-28				
CM Castro Verde	Zonas urbanas de Castro Verde	Blom		PT TM06 / ETRS89	2000	223	2013-11-12				
CM Celorico de Basto	11 folhas, todo o concelho de Celorico de Basto	Cartorumo		HG73	10000	66		2008-07-16			
CM Celorico de Basto	Celorico de Basto	Blom		HG73	2000	86					2012-01-20
CM Chaves	Chaves e Vidago	Estereofoto		HG DATUM 73	2000	244					2014-07-23
CM Cinfães	Todo o concelho de Cinfães	Estereofoto		HG DATUM 73	10000	236	2013-08-19				
CM Covilhã	87 ha em Tortosendo, no concelho da Covilhã	Artop			2000	109	2011-10-14				
CM Covilhã	2984 ha em zonas urbanas do concelho da Covilhã	Artop		HG DATUM 73	2000	139	2012-06-20				

<i>Entidade Requerente</i>	<i>Identificação do Processo</i>	<i>Produtor</i>	<i>Proprietario</i>	<i>Sist. Georr^f</i>	<i>Escala</i>	<i>Processo</i>	<i>MNT</i>	<i>MNC</i>	<i>MNA</i>	<i>MNTC</i>	<i>Ortos</i>
CM Covilhã	Todo o concelho da Covilhã com exceção de cerca de 3000 hectares correspondentes ao processo nº 139.	Artop		HG DATUM 73	5000	183	2013-07-22				
CM de Aveiro	22 ha em Cacia, Aveiro	Tetratopos – Técnicas Topográficas, Lda	CM de Aveiro	HG DATUM 73	2000	337				2015-09-21	
CM de Castelo Branco	Cartografia à escala 1:1000 para a Revisão do PU de Castelo Branco	Municipia	CM de Castelo Branco	PT TM06 / ETRS89	1000	377				2016-11-03	
CM de Castelo de Paiva	Cartografia 1:10000 Município de Castelo de Paiva	Municipia	CM de Castelo de Paiva	PT TM06 / ETRS89	10000	334	2015-12-11				
CM de Elvas	Cartografia Numérica Vetorial e à escala 1:2000 do PP de Salvaguarda e Valorização das fortificações de Elvas: Aqueduto da Amoreira e a Zona Norte da Serra da Nossa Senhora	Municipia, EM,SA	CM de Elvas	PT TM06 / ETRS89	2000	336				2015-12-04	
CM de Elvas	Cartografia topográfica para a zona de intervenção do PIER da Qtª de S. João, Elvas	Eng.ª Elsa Mendes	CM de Elvas	PT TM06 / ETRS89	1000	324	2015-10-15				
CM de Faro	Levantamento topográfico de 4,7 ha do Largo Dr. Francisco Sá Carneiro em Faro	João Manuel Paulino Caldeira	CM de Faro	PT TM06 / ETRS89	500	374	2017-07-04				
CM de Faro	Cartografia 1:5000 de 137 hectares do Plano de Urbanização do Areal Gordo, Concelho de Faro	Municipia, EM,SA	CM de Faro	PT TM06 / ETRS89	5000	299	2014-09-29				
CM de Lisboa	Cartografia Numérica Vetorial à escala 1.1000 - Lotes A e B - Lisboa	Pregale, Lda. / Valverde SIG	CM de Lisboa	PT TM06 / ETRS89	1000	320				2015-08-17	
CM de Mortágua	PRODUÇÃO DE CARTOGRAFIA NUMÉRICA À ESCALA 1:2 000 PARA ALTERAÇÃO AO PLANO DE PORMENOR DE AMPLIAÇÃO DO PARQUE INDUSTRIAL MANUEL LOURENÇO FERREIRA - 49.9 há - Mortágua	Geolayer - Estudos de Território	CM de Mortágua	PT TM06 / ETRS89	2000	346	2016-01-12				
CM de Olhão	Produção de Cartografia à escala 1:2000 do PIER, na Zona Norte de Pechão (101,2 ha), Olhão	Municipia	CM de Olhão	PT TM06 / ETRS89	2000	387				2017-01-06	
CM de Penafiel	Atualização de Cartografia de Referência à Escala 1/2000 de uma área de 1031,89 ha do Concelho de Penafiel	Artop - Aero-Topográfica, Lda	CM de Penafiel	PT TM06 / ETRS89	2000	296	2014-09-29				
CM de Peniche	Cartografia à escala 1:10 000 relativa à área continental do concelho de Peniche, com cerca de 7.676 ha	Artop- Aero-Topográfica, Lda	CM de Peniche	HG DATUM 73	10000	312	2015-04-23				
CM de Ponte de Lima	Nucelo de pedreiras das Pedras Finas - Ponte de Lima (149 ha)	Geoglobal, Sistemas de Informação Geográfica, Lda	CM de Ponte de Lima	PT TM06 / ETRS89	2000	303				2015-03-25	
CM de Ponte de Lima	Cartografia 10K do Concelho de Ponte de Lima	SOCARTO – Sociedade de Levantamentos Topo Cartográficos Lda.	CM de Ponte de Lima	PT TM06 / ETRS89	10000	349	2016-06-24				
CM de Resende	1:10000 de Resende totalizando 140100 hectares	Estereofoto	CM de Resende	PT TM06 / ETRS89	10000	339	2016-02-03				
CM de Resende	1:2000 de Resende totalizando 660 hectares	Estereofoto	CM de Resende	PT TM06 / ETRS89	2000	340	2016-04-18				
CM de São João da Pesqueira	Cartografia 1:10000 de São João da Pesqueira - 26 611 hectares (só temas de edifícios e equipamentos)	Estereofoto	CM de São João da Pesqueira	PT TM06 / ETRS89	10000	363	2016-09-05				
CM de São João da Pesqueira	Todo o concelho de São João da Pesqueira, altimetria, hidrografia, toponímia e rede viária.	Blom	CM de São João da Pesqueira	HG DATUM 73	10000	238	2014-05-29				
CM de Tábua	Cartografia Numérica Vetorial à escala 1:5000 do Município de Tábua	Municipia, EM, SA	CM de Tábua	PT TM06 / ETRS89	5000	302	2014-12-16				
CM de Vieira do Minho	Levantamento fotogramétrico de 109 ha na Albufeira do Ermal - Aquisição de cartografia - Concelho de Vieira do Minho	Geojustiça, Lda; Firemap, Lda	CM de Vieira do Minho	PT TM06 / ETRS89	2000	359	2016-05-06				2016-05-06
CM de Vila do Conde	Cartografia 1:5000 do Município de Vila do Conde (16000 hectares)	Municipia	CM de Vila do Conde	PT TM06 / ETRS89	5000	376				2017-03-28	
CM de Vila Nova de Cerveira	Cartografia Numérica Vetorial da área da UOPG - Plano de Urbanização de Vila Nova de Cerveira	InfoPortugal S.A.	CM de Vila Nova de Cerveira	PT TM06 / ETRS89	2000	362				2016-07-13	
CM de Vila Nova de Poiares	3 folhas de cartografia numérica em formato digital à escala 1:2 000, correspondendo a uma área de 480 ha, do concelho de Vila Nova de Poiares	Câmara Municipal de Vila Nova de Poiares	CM de Vila Nova de Poiares	HG DATUM 73	2000	319	2015-06-22				
CM de Vila Pouca de Aguiar	Cartografia Numérica Vetorial à escala 1:2000 de Planos de Pormenor de Vila Pouca de Aguiar	Municipia, S.A.	CM de Vila Pouca de Aguiar	PT TM06 / ETRS89	2000	365				2016-09-15	

<i>Entidade Requerente</i>	<i>Identificação do Processo</i>	<i>Produtor</i>	<i>Proprietario</i>	<i>Sist. Georrif^a</i>	<i>Escala</i>	<i>Processo</i>	<i>MNT</i>	<i>MNC</i>	<i>MNA</i>	<i>MNTC</i>	<i>Ortos</i>
CM Espinho	Todo o concelho de Espinho	Município		PT TM06 / ETRS89	2000	204					2013-04-02
CM Esposende	18 ha em Fão, concelho de Esposende	Eng ^a Maria Alexandra Oliveira		HG DATUM 73	1000	197	2014-03-13				
CM Felgueiras	1 h em Balazar, no concelho de Felgueiras	Artop			1000	124	2011-10-28				
CM Ferreira do Alentejo	7 núcleos urbanos com 583 hectares, do concelho de Ferreira do Alentejo	Blom		PT TM06 / ETRS89	2000	207	2013-09-04		2013-09-04		
CM Figueira da Foz	Concelho da Figueira da Foz exceto zonas urbanas	Geoglobal	CM de Figueira da Foz	PT TM06 / ETRS89	10000	284	2014-09-01		2014-09-01		
CM Figueira da Foz	Zonas urbanas do Concelho da Figueira da Foz	Geoglobal	CM de Figueira da Foz	HG DATUM 73	2000	285	2014-09-01				
CM Funchal	Todo o concelho do Funchal, 129 folhas	Nível			1000	81	2010-06-21	2010-06-21	2010-06-21		
CM Gondomar	Todo o concelho de Gondomar	Estereofoto		HG DATUM 73	10000	136	2012-12-11				
CM Gondomar	17,8 ha em Rio Tinto, no concelho de Gondomar	RZ Mapa			500	122	2012-03-09				
CM Guimarães	Todo o concelho de Guimarães	Município			10000	26	2005-01-18		2005-01-18		2005-01-18
CM Ílhavo	24 ha na Costa Nova, Gafanha da Encarnação, no concelho de Ílhavo	CM Ílhavo		HG DATUM 73	2000	160	2012-05-31				
CM Lisboa	Todo o concelho de Lisboa, ortofotos, altimetria e hidrografia 3D	Valverde/Pregale		PT TM06 / ETRS89	1000	233			2013-10-31		2013-10-14
CM Loulé	Vale do Freixo, Loulé	Nível/Socarto	CM de Loulé	HG DATUM 73	2000	289					2014-04-29
CM Loulé	355 ha em Caliços-Esteval, no concelho de Loulé	Nível-Socarto		HG DATUM 73	2000	208					2013-02-07
CM Loures	Zona nascente de Loures, 37,9 ha	Blom		HG DATUM 73	2000	155	2012-09-18				
CM Loures	Todo o concelho de Loures	Nível e Socarto			10000	61	2008-04-02	2008-04-02	2008-04-02		
CM Loures	Quartel de Sacavém, no concelho de Loures	Blom		HG DATUM 73	2000	240	2013-09-06				
CM Loures	Quinta do Correio Mor, no concelho de Loures	Blom		HG DATUM 73	2000	242	2013-11-14				
CM Loures	Quinta dos Almostéis, no concelho de Loures	Blom		HG DATUM 73	2000	241	2013-11-14				
CM Loures	Prior Velho, no concelho de Loures	Blom	CM de Loures	HG DATUM 73	2000	266	2013-12-27				
CM Mafra	4 zonas do concelho de Mafra	Município			2000	105					2011-10-11
CM Mafra	Todo o concelho de Mafra	Município		HG DATUM 73	10000	205	2013-06-28				
CM Maia	10 ha no centro da Maia	CM Maia, Eng ^o Paulo Abreu		PT TM06 / ETRS89	1000	213	2014-02-18				
CM Marco de Canaveses	Todo o concelho de Marco de Canaveses	Estereofoto		HG DATUM 73	10000	235	2013-10-23				
CM Marco de Canaveses	Zona urbana do Marco de Canaveses	Estereofoto	CM de Marco de Canaveses	HG DATUM 73	2000	269	2014-02-04				

<i>Entidade Requerente</i>	<i>Identificação do Processo</i>	<i>Produtor</i>	<i>Proprietario</i>	<i>Sist. Georr^f</i>	<i>Escala</i>	<i>Processo</i>	<i>MNT</i>	<i>MNC</i>	<i>MNA</i>	<i>MNTC</i>	<i>Ortos</i>
CM Marinha Grande	5065 ha em zonas urbanas do concelho da Marinha Grande	Geoglobal		PT TM06 / ETRS89	2000	189	■ 2013-07-29	■ 2014-09-01	■ 2013-07-29		
CM Mealhada	12 ha na Quinta do Alberto, Luso, Mealhada	Geolayer		HG DATUM 73	2000	215				■ 2013-11-05	
CM Mealhada	147 ha na Pampilhosa, concelho da Mealhada	Geolayer			2000	116				■ 2012-07-13	
CM Mértola	Núcleos urbanos do Concelho de Mértola	Blom		PT TM06 / ETRS89	2000	257	■ 2013-11-27				
CM Miranda do Douro	Todo o concelho de Miranda do Douro	Estereofoto		HG DATUM 73	10000	148	■ 2013-01-16				
CM Montemor-o-Velho	42 folhas. Todo o concelho de Montemor-o-Velho	ARTOP			5000	88	■ 2010-05-07	■ 2010-05-07	■ 2010-05-07		
CM Montijo	Zonas urbanas do concelho do Montijo	EDIA			2000	82				■ 2011-01-21	
CM Montijo	Todo o concelho de Montijo, com 18 folhas e 24 ortofotos	EDIA			10000	80	■ 2010-11-11	■ 2010-11-11	■ 2010-11-11		■ 2011-10-26
CM Moura	9 aglomerados urbanos do concelho de Moura	blom			2000	76				■ 2010-07-13	■ 2010-07-20
CM Óbidos	Concelho de Óbidos	Pregale	CM de Óbidos	PT TM06 / ETRS89	10000	264	■ 2014-04-07				
CM Odivelas	Todo o concelho de Odivelas	Nível			10000	68	■ 2008-09-12	■ 2011-05-19			
CM Odivelas	Centro histórico de Odivelas	Artop	CM de Odivelas	HG DATUM 73	1000	267	■ 2014-04-11				
CM Olhão	Cartografia à escala 1:2000 do PP Noroeste de Olhão, 37,9 hectares	Municipia	CM Olhão	PT TM06 / ETRS89	2000	422				■ 2017-08-17	
CM Olhão	Centro histórico de Olhão	SigmaGeo	CM de Olhão	HG DATUM 73	1000	271	■ 2014-04-02				
CM Oliveira de Azeméis	146 folhas, cobrindo todo o concelho de Oliveira de Azeméis, excepto o noroeste	Socarto Nível e Erfoto			2000	48	■ 2007-12-04	■ 2007-12-04	■ 2007-12-04		
CM Oliveira de Azeméis	79 follhas do noroeste do concelho de Oliveira de Azeméis	Socarto, Nível e Erfoto			1000	47	■ 2008-01-28	■ 2008-01-28	■ 2008-01-28		
CM Oliveira de Frades	Zona industrial no concelho de Oliveira de Frades	Geolayer e Geodouro		HG DATUM 73	2000	252	■ 2014-01-23				
CM Oliveira do Bairro	78 folhas cobrindo todo o concelho de Oliveira do Bairro	Satopel			2000	77				■ 2009-12-28	
CM Ourique	19 ha em Ourique	Municipia			10000	121	■ 2011-07-21				
CM Ourique	10 zonas urbanas de Ourique	Blom	CM de Ourique	PT TM06 / ETRS89	2000	262	■ 2013-12-30				■ 2014-01-08
CM Palmela	57 folhas de todo o concelho de Palmela	Socarto			5000	35		■ 2003-09-29			
CM Palmela	Quinta da Canastra 2,6 ha em Terrim, Pinhal Novo, Palmela	CM Palmela- Eng ^o Jacinta Almeida		HG DATUM 73	1000	190	■ 2012-10-16				
CM Palmela	Zonas noroeste e sudeste limítrofes do concelho de Palmela	Socarto			5000	78	■ 2012-03-13				
CM Paredes	Todo o concelho de Paredes	Geometral		PT TM06 / ETRS89	5000	174	■ 2012-11-26				
CM Paredes	Rebordosa e Gandra, Paredes	Artop	CM de Paredes	HG DATUM 73	2000	286	■ 2014-04-08				

<i>Entidade Requerente</i>	<i>Identificação do Processo</i>	<i>Produtor</i>	<i>Proprietario</i>	<i>Sist. Georrif^a</i>	<i>Escala</i>	<i>Processo</i>	<i>MNT</i>	<i>MNC</i>	<i>MNA</i>	<i>MNTC</i>	<i>Ortos</i>
CM Peniche	Vale do Grou, Peniche	Artop	CM de Peniche	HG DATUM 73	5000	279	2014-04-04				
CM Pombal	13 ha em Pombal	Artop		HG DATUM 73	2000	221	2013-07-15				
CM Ponte da Barca	Centro urbano de Ponte da Barca, 8 folhas	Infoportugal		PT TM06 / ETRS89	2000	184				2013-12-26	
CM Ponte de Lima	Pedras Finas e São Gonçalo, concelho de Ponte de Lima	Infoportugal	CM de Ponte de Lima	PT TM06 / ETRS89	2000	281	2014-02-24				
CM Póvoa de Varzim	200 ha na Aguçadoura, concelho da Póvoa de Varzim	Estereofoto		PT TM06 / ETRS89	2000	172	2012-10-30				
CM Póvoa de Varzim	Todo o concelho da Póvoa de Varzim	Estereofoto		PT TM06 / ETRS89	10000	156	2012-08-21				
CM Póvoa de Varzim	14 ha em Aver-o-Mar, Póvoa de Varzim	Estereofoto		PT TM06 / ETRS89	500	171	2013-01-10				
CM Ribeira Grande	Todo o concelho da Ribeira Grande	Blom			5000	201	2012-10-26				
CM Santa Comba Dão	Lugar do Granjal, no concelho de Santa Comba Dão	CM Santa Comba Dão, Eng ^a Inês Ferraz		HG DATUM 73	2000	256	2014-02-19				
CM Santarém	Concelho de Santarém	Socarto	CM de Santarém	PT TM06 / ETRS89	10000	272	2014-02-24		2014-02-24		
CM Santo Tirso	Todo o concelho de Santo Tirso	Artop			5000	15		2004-05-21			
CM São João da Madeira	Todo o concelho de São João da Madeira	Nível e Socarto			1000	90	2009-01-07	2009-01-07	2009-01-07		
CM Seia	54 ha no concelho de Seia, 4 folhas	Artop		HG DATUM LISBOA	2000	162	2012-11-06				
CM Seia	167 ha em Seia	Artop			2000	107				2011-09-07	
CM Seixal	Todo o concelho do Seixal	Socarto e Promapa			10000	34	2006-09-01	2006-09-01	2006-09-01		
CM Serpa	11 núcleos urbanos do concelho de Serpa	BLOM			2000	83				2010-05-24	2010-08-18
CM Sesimbra	33 folhas. Todo o concelho de Sesimbra	Município			5000	84	2011-07-22		2011-07-22		
CM Setúbal	14 folhas de cartografia e 20 ortos. Todo o concelho de Setúbal	Satopel			10000	89	2010-04-28	2010-04-28	2010-04-28		2008-03-11
CM Sines	0,4 ha no centro de Sines - casa Pidwell	CM Sines			500	117	2011-10-21				
CM Sines	1,6 ha em Santa Catarina, Sines	CM Sines		HG DATUM 73	500	177	2013-07-05				
CM Sines	13 ha Zona Poente de Sines	CM Sines			1000	127	2011-09-22				
CM Sines	35 ha na Cidade Desportiva em Sines	C M Sines			1000	126	2011-10-21				
CM Tábua	Carapinha, Tábua	Município	CM de Tábua	PT TM06 / ETRS89	2000	287				2014-08-28	
CM Tarouca	Todo o concelho de Tarouca	Estereofoto		HG DATUM 73	10000	137	2013-02-20				
CM Torres Vedras	Unidade industrial Tomix, Torres Vedras	Geolayer		HG DATUM 73	1000	247	2014-03-18				

<i>Entidade Requerente</i>	<i>Identificação do Processo</i>	<i>Produtor</i>	<i>Proprietario</i>	<i>Sist. Georr^f</i>	<i>Escala</i>	<i>Processo</i>	<i>MNT</i>	<i>MNC</i>	<i>MNA</i>	<i>MNTC</i>	<i>Ortos</i>
CM Valença	1500 ha em Valença, 23 folhas	Município		PT TM06 / ETRS89	2000	161				2012-09-26	
CM Vila do Porto	38 ha na Praia Formosa, Vila do Porto	Artop			1000	229	2015-01-19				
CM Vila do Porto	25 ha na Baía dos Anjos, Vila do Porto	Artop			1000	228	2013-03-04				
CM Vila Franca de Xira	Todo o concelho de Vila Franca de Xira	Estereofoto			5000	23	2007-07-17	2007-07-17			
CM Vila Nova da Barquinha	70 ha na zona industrial de Vila Nova da Barquinha	SigmaGeo e Eng ^o Jorge Trigo da CIMT		HG DATUM 73	2000	216	2013-11-19				
CM Vila Nova de Famalicão	Todo o concelho de Vila Nova de Famalicão	Estereofoto		HG DATUM 73	10000	134	2013-02-14				
CM Vila Nova Famalicão	3520 ha nas freguesias centrais do concelho de Vila Nova de Famalicão	Estereofoto		HG DATUM 73	2000	135	2012-07-18				
CM Vimioso	21 povoações do concelho do Vimioso	Geobit			1000	79	2009-05-25				
CM Vimioso	Todo o concelho do Vimioso, 24 folhas	SIGMAGEO			10000	87	2009-07-21				
Comissão de Comproprietários da Q ^a das Chinelinhas 2	7 ha na quinta das chinelinhas, Fernão Ferro, concelho do Seixal	JBTOP e Eng ^a Jacinta Almeida		PT TM06 / ETRS89	1000	167	2012-06-12				
Cybermap Internet e Sistemas de Informação Lda.	LEVANTAMENTO TOPOGRÁFICO DE 19,6 ha DA ZONA INDUSTRIAL DE SANTA CRUZ DA GRACIOSA	Cybermap Internet e Sistemas de Informação Lda.	Arquiangra	PT TM06 / ETRS89	500	301	2015-01-05				
ECOREDE, Engenharia e Serviços	Cartografia Numérica Vectorial à escala 1:2000 de 658,74 ha Almeirim	ECOREDE, Engenharia e Serviços	ECOREDE, Engenharia e Serviços	PT TM06 / ETRS89	2000	477	2018-06-20				
Elsa Marina Carvalho Mendes	Cartografia topográfica para a zona de intervenção do Plano de Intervenção em Espaço Rural da Herdade das Jans, Amieira do Tejo, Nisa	Elsa Marina Carvalho Mendes	CM de Nisa	PT TM06 / ETRS89	1000	335	2016-02-03				
Empreendimentos Imobiliários da Quinta da Azenha, S.A	Cartografia 1:1000 da Quinta da Azenha e Varziela - Gondomar	Município. EM, SA	Empreendimentos Imobiliários da Quinta da Azenha, S.A	HG DATUM 73	1000	325	2015-08-18				
EstaçãoAzul, Consultoria na Gestão do Território, Unipessoal Lda.	Cartografia à escala 1:1000 da Vila Santa, Estremoz	EstaçãoAzul, Consultoria na Gestão do Território, Unipessoal Lda.	João Portugal Ramos, S.A.	PT TM06 / ETRS89	1000	369	2016-10-12				
Estereofoto	Todo o concelho de Matosinhos	Estereofoto	CM de Matosinhos	HG DATUM 73	2000	290	2014-06-26				
Euroscut	A22-via do Infante, Algarve	Estereofoto	Euroscut	HG DATUM 73	5000	283	2014-08-28				
Fábrica da Igreja Paroquial da Freguesia de São Martinho de Frazão	Cartografia Numérica à escala 1:2000 em Frazão - 1,11Ha, Paços de Ferreira	Geolayer-Estudios de Território, LDA	Fábrica da Igreja Paroquial da Freguesia de São Martinho de Frazão	PT TM06 / ETRS89	2000	415	2017-12-13				
FLP Topografia, Lda	Cartografia à escala 1:5000, concessão da Costa da Prata (Auto Estradas) área aproximada de 8450 hectares - Mapas de Ruído	FLP Topografia, Lda	Ascendi Norte - Auto-Estradas do Norte, SA	PT TM06 / ETRS89	5000	391	2018-03-12				
Forte&Pinheiro, Lda ^a	Quinta das Canas, Santo André, Barreiro	Blom	Forte&Pinheiro, Lda ^a	HG DATUM 73	2000	282	2014-04-29				
Frutas Patrícia Pilar	14 ha na Barreira Alta, A-dos-Cunhados, Torres Vedras	Eng ^o Paulo Ferreira		HG DATUM 73	1000	170	2012-07-02				
Gaiurb	15 ha na Soenga, Vila Nova de Gaia	Gaiurb- actualização, Município o original		PT TM06 / ETRS89	5000	149	2012-07-30				
Geoglobal	Ortofotos do concelho de Valença 10 cm	Geoglobal	CM Valença	PT TM06 / ETRS89	2000	480					2018-11-05
Geoglobal	Ortofotos 2k do concelho de Pombal	Geoglobal	CM Pombal	PT TM06 / ETRS89	2000	468					2018-12-20
Geoglobal	Ortofotos 2k de Oleiros	Geoglobal	CM Oleiros	PT TM06 / ETRS89	2000	461					2018-04-10

<i>Entidade Requerente</i>	<i>Identificação do Processo</i>	<i>Produtor</i>	<i>Proprietario</i>	<i>Sist. Georr^f</i>	<i>Escala</i>	<i>Processo</i>	<i>MNT</i>	<i>MNC</i>	<i>MNA</i>	<i>MNTC</i>	<i>Ortos</i>
Geoglobal	Ortofotocartografia 1:2000 de Viseu,Dão e Lafões - Aguiar da Beira, Carregal do Sal, Castro Daire, Mangualde, Nelas, Oliveira de Frades, Penalva do Castelo, Santa Comba Dão, São Pedro do Sul, Tondela, Vila Nova de Paiva, Viseu, Vouzela	Geoglobal	CIM Viseu Dão Lafões	PT TM06 / ETRS89	2000	454					2018-01-15
Geoglobal, Sistemas de Informação Geográfica, Lda.	Cartografia numérica topográfica digital à escala 1:10000 produzida para a Comunidade Intermunicipal Viseu Dão Lafões - Aguiar da Beira, Carregal do Sal, Mangualde, Nelas, Oliveira de Frades, Penalva do Castelo, Santa Comba Dão, Tondela, Viseu, Vouzela	Geoglobal, Sistemas de Informação Geográfica, Lda.	Comunidade Intermunicipal Viseu Dão Lafões	PT TM06 / ETRS89	10000	484	2018-10-01				
Geoglobal, Sistemas de Informação Geográfica, Lda.	Projeto de Execução de Cartografia Numérica Vetorial à escala 1:2 000 para a Sociedade Feitoria Fenícia abrangendo uma área contratada de 113.6 hectares, Silves	Geoglobal, Sistemas de Informação Geográfica, Lda.	Sociedade Feitoria Fenícia	PT TM06 / ETRS89	2000	379				2017-01-24	
Geoglobal, Sistemas de Informação Geográfica, Lda.	Cartografia numérica topográfica digital à escala 1:2000 produzida para a Associação de Municípios da Região de Leiria	Geoglobal, Sistemas de Informação Geográfica, Lda., Sigmageo.Lda.	AMLEI - Associação de CM s da Região de Leiria	PT TM06 / ETRS89	2000	343				2016-06-30	
Geoglobal, Sistemas de Informação Geográfica, Lda.	Cartografia numérica topográfica digital à escala 1:2000 produzida para a empresa Geoatributo, cobrindo uma área de 69 ha - Barcelos	Geoglobal, Sistemas de Informação Geográfica, Lda.	Geoatributo	PT TM06 / ETRS89	2000	443	2017-12-15				
Geoglobal, Sistemas de Informação Geográfica, Lda.	Cartografia numérica topográfica digital à escala 1:10000 produzida para a Comunidade Intermunicipal Viseu Dão Lafões - Castro Daire, São Pedro do Sul, Vila Nova de Paiva	Geoglobal, Sistemas de Informação Geográfica, Lda.	Comunidade Intermunicipal Viseu Dão Lafões	PT TM06 / ETRS89	10000	449	2018-03-21				
Geographica - Zona do Barracão	Sítio do Barracão em Castelo Branco	Cartoglobo			500	92	2010-08-03				
Geoide Geosystems S.A	Levantamento topográfico de 5.5 + 4ha no concelho do Mogadouro, nas localidades de Eiras-Ventozelo e Sanhoane, respectivamente.	Geoide Geosystems S.A	Câmara Municipal do Mogadouro	PT TM06 / ETRS89	1000	395	2018-10-11				
Geolayer - Estudos de Território, Lda	Cartografia Numérica Vetorial à escala 1:5 000 para lanços específicos da AE17 e AE25 - 4185Ha	Geolayer - Estudos de Território, Lda	ASCENDI S.A.	PT TM06 / ETRS89	5000	394				2017-04-26	
Geolayer - Estudos de Território, Lda	Cartografia Numérica à escala 1:2 000 para o UOPG07 - Polo Giesteira - 164.9 Ha, Alijó	Geolayer-Estudos de Território, LDA	Câmara Municipal de Alijó	PT TM06 / ETRS89	2000	412				2017-07-31	
Geolayer - Estudos de Território, Lda	Cartografia Numérica à escala 1:2 000 para o UOPG11 - Granja - 24.9Ha, Alijó	Geolayer-Estudos de Território, LDA	Câmara Municipal de Alijó	PT TM06 / ETRS89	2000	413				2017-07-21	
Geolayer - Estudos de Território, Lda	Cartografia Numérica à escala 1: 2000 para Proposta de Plano de Pormenor da Área Envolvente à Estação do Corvo - Concelho e Freguesia de Miranda do Corvo – Lugar do Corvo de 24.8 ha	Geolayer - Estudos de Território, Lda	CM de Miranda do Corvo	HG DATUM 73	2000	292	2014-06-19				
Geolayer - Estudos de Território, Lda	Cartografia Numérica Vetorial à escala 1:10 000 do concelho de Mortágua	Geolayer - Estudos de Território, Lda	Município de Mortágua	PT TM06 / ETRS89	10000	397	2017-07-21		2017-07-21		
Geolayer - Estudos de Território, Lda	Cartografia Numérica à escala 1:2 000 para o UOPG16 - António Manuel Saraiva, Pinhão - 11 Ha, Alijó	Geolayer-Estudos de Território, LDA	Câmara Municipal de Alijó	PT TM06 / ETRS89	2000	414				2017-07-05	
Geolayer - Estudos do Território, Lda	Cartografia Numérica Vectorial à escala 1:5000 para o Troço Viseu - Guarda da A25 - 7.007Ha	Geolayer - Estudos do Território, Lda	Ascendi S.A.	PT TM06 / ETRS89	5000	433	2018-01-17				
Geolayer - Estudos do Território, Lda	Cartografia Numérica à escala 1:2000 para o PP de Ampliação PI Manuel Lourenço Ferreira-FASE2, Mortágua - 49,89 ha	Geolayer - Estudos do Território, Lda	Câmara Municipal de Mortágua	PT TM06 / ETRS89	2000	483	2018-06-29				
Geolayer - Estudos do Território, Lda	Plano Pormenor da zona U2 - área localização empresarial da Batalha-Sul - 17ha	Geolayer - Estudos do Território, Lda	Município da Batalha	PT TM06 / ETRS89	2000	453				2017-12-13	
Geolayer - Estudos do Território, Lda	Cartografia Numérica à escala 1:2000 para o PIER Pego Fundo, Alcoutim - 7,58ha	Geolayer - Estudos do Território, Lda	Câmara Municipal de Alcoutim	PT TM06 / ETRS89	2000	487	2018-07-10				
Geolayer - Estudos do Território, Lda	Plano de pormenor da zona A do PGU – Praia e Lagoa de Mira - 60Ha	Geolayer - Estudos do Território, Lda	Município de Mira	PT TM06 / ETRS89	2000	431				2017-11-27	
Geolayer - Estudos do Território, Lda	Cartografia Numérica à escala 1:2000 para o PIER do Monte da Charneca, Bensafrim - 4,7 ha - Lagos	Geolayer - Estudos do Território, Lda	Andorinha - Sociedade de Investigação e Desenvolvimento Sócio	PT TM06 / ETRS89	2000	459	2018-05-22				
Geolayer - Estudos do Território, Lda	1:10000 - Ortofotomapas Ansião (Concelho de Ansião) 17647ha	Geolayer - Estudos do Território, Lda	Município de Ansião	PT TM06 / ETRS89	10000	467					2018-05-14
Geolayer - Estudos do Território, Lda	1:2000 - Ortofotomapas Ansião (Zonas Urbanas) - 3690 ha	Geolayer - Estudos do Território, Lda	Município de Ansião	PT TM06 / ETRS89	2000	466					2018-05-04
Geolayer- Estudos de Território Lda	Cartografia Numérica à escala 1:1000 para a zona de intervenção do Plano de Intervenção em Espaço Rural - Plano de Lavra, São Brás de Alportel	Geolayer- Estudos de Território Lda	Eduardo Pinto Contreiras & Filhos Lda	PT TM06 / ETRS89	1000	364	2016-09-14				
Geolayer- Estudos de Território Lda	Cartografia Numérica à escala 1:2000 para o Plano de Pormenor da Zona Industrial da Adiça - Tondela	Geolayer- Estudos de Território Lda	CM de Tondela	PT TM06 / ETRS89	2000	372				2016-11-11	
Geometral	Todo o concelho de Condeixa-a-Nova	Geometral			10000	115	2013-02-07				

<i>Entidade Requerente</i>	<i>Identificação do Processo</i>	<i>Produtor</i>	<i>Proprietario</i>	<i>Sist. Georr#</i>	<i>Escala</i>	<i>Processo</i>	<i>MNT</i>	<i>MNC</i>	<i>MNA</i>	<i>MNTC</i>	<i>Ortos</i>
Geometral, Técnicas de Medição e Informática SA	Cartografia à Escala 1:2000 de 58.5 hectares de uma zona no Concelho de Santarém	Geometral, Técnicas de Medição e Informática SA	ParquisCalabis - Parque de Negócios de Santarém SA	HG DATUM 73	2000	295	2014-08-08				
Geosig, Lda	Cartografia à escala 1:1000 do PP Rojá-Pé, Albufeira (2,9 hectares)	Municipia	Geosig, Lda	PT TM06 / ETRS89	1000	407					2017-12-21
Geotrilho	Levantamento topográfico de 21 ha do Parque Empresarial de São Brás de Alportel - Concelho de São Brás de Alportel	Geotrilho	Camara Municipal de São Brás de Alportel	PT TM06 / ETRS89	2000	385	2016-10-25				
Gistec	10,4 ha em Arrabal da Ponte, concelho de Leiria	Gistec			1000	112					2011-08-12
ILOS, Lda	Espaço rural de Tamera, Odemira	Engª Elsa Mendes e JOAO SERODIO, Lda		HG DATUM 73	2000	253	2014-03-17				
Infoportugal	Zona do edifício Dallas, Porto	Infoportugal		HG DATUM 73	1000	243	2013-09-23				
Infoportugal	Concelho de Caminha	Infoportugal	CM de Caminha	PT TM06 / ETRS89	10000	332					2015-10-15
Infoportugal	40 ortos em Arcos de Valdevez, 1213 ha	Infoportugal		PT TM06 / ETRS89	2000	198					2013-07-22
Infoportugal	Concelho de Cascais	Infoportugal	CM Cascais	PT TM06 / ETRS89	2000	355					2016-06-02
Infoportugal S.A.	Cartografia vetorial à escala 1:2000, de uma área em Águeda com 164 ha, casarão bloco 1	Infoportugal S.A.	Câmara Municipal de Águeda	PT TM06 / ETRS89	2000	411					2017-07-07
Infoportugal S.A.	PRODUÇÃO DE ORTOFOTOMAPAS DO CONCELHO DE CAMINHA À ESCALA 1:2 000	Infoportugal S.A.	Camara Municipal de Caminha	PT TM06 / ETRS89	2000	464					2018-05-08
Infoportugal S.A.	Cartografia Vetorial à escala 1:5 000 da Concessão Norte Troço 2 (entre Selho/Calvos/Castelões)	Infoportugal S.A.	ASCENDI	PT TM06 / ETRS89	5000	427					2017-12-13
Infoportugal S.A.	Cartografia Numérica Vectorial à escala 1:10000 do Concelho de Montemor-O-Velho	Infoportugal S.A.	CM de Montemor-O-Velho	PT TM06 / ETRS89	10000	371	2016-10-25				
Infoportugal S.A.	Cartografia Numérica Vectorial à escala 1:2000 de 4 áreas no Concelho de Montemor-O-Velho	Infoportugal S.A.	CM de Montemor-O-Velho	PT TM06 / ETRS89	2000	367					2017-03-09
Infoportugal S.A.	Aquisição Cartografia Numérica Vetorial da área de Bancelos (Quinta do Anjo) no concelho de Palmela	Infoportugal S.A.	CM de Palmela	PT TM06 / ETRS89	1000	352					2016-04-18
Infoportugal S.A.	Cartografia Vectorial à escala 1:2000 de um acrescento ao PP da área empresarial de Porto de Mós	Infoportugal S.A.	Câmara Municipal de Porto de Mós	PT TM06 / ETRS89	2000	428					2017-07-07
Infoportugal S.A.	Execução de Cartografia Numérica Vetorial do concelho de Sintra	Infoportugal S.A.	CM de Sintra	PT TM06 / ETRS89	5000	356					2016-09-26
Infoportugal S.A.	Cartografia Vetorial à escala 1:1.000, em várias áreas de interesse localizadas nas imediações de Armação de Pêra(10 ha), Silves	Infoportugal S.A.	Planigenesis Lda.	PT TM06 / ETRS89	1000	386					2017-05-18
Infoportugal S.A.	Aquisição e atualização da Cartografia Topográfica Vetorial do concelho de Caminha	Infoportugal S.A.	CM de Caminha	PT TM06 / ETRS89	10000	353	2016-06-14				
Infoportugal S.A.	Aquisição Cartografia Numérica Vetorial da area de Cabanas no concelho de Palmela	Infoportugal S.A.	CM de Palmela	PT TM06 / ETRS89	2000	351					2016-05-10
Infoportugal S.A.	Cartografia Vetorial à escala 1:10 000 do concelho da Nazaré, num total de cerca de 8 243 ha	Infoportugal S.A.	Camara Municipal da Nazaré	PT TM06 / ETRS89	10000	450	2018-01-15				
Infoportugal S.A.	Cartografia Vetorial à escala 1:2 000 de 17 aglomerados urbanos em Aljezur, num total de cerca de 698ha	Infoportugal S.A.	Camara Municipal de Aljezur	PT TM06 / ETRS89	2000	452					2018-02-27
Infoportugal S.A.	Área de Reabilitação Urbana do Núcleo Central da Cidade da Trofa	Infoportugal S.A.	CM da Trofa	PT TM06 / ETRS89	1000	357					2016-07-13
Infoportugal S.A.	Cartografia vetorial à escala 1:2000 de uma área em Porto de Mós com 119 há	Infoportugal S.A.	Câmara Municipal de Porto de Mós	PT TM06 / ETRS89	2000	409					2017-07-07
Infoportugal S.A.	Cartografia á escala 1:1000 de 2 áreas em Vila Verde (33 ha)	Infoportugal S.A.	Câmara Municipal de Vila Verde	PT TM06 / ETRS89	1000	405					2017-06-19

<i>Entidade Requerente</i>	<i>Identificação do Processo</i>	<i>Produtor</i>	<i>Proprietario</i>	<i>Sist. Georr^f</i>	<i>Escala</i>	<i>Processo</i>	<i>MNT</i>	<i>MNC</i>	<i>MNA</i>	<i>MNTC</i>	<i>Ortos</i>
Infoportugal S.A.	Ortofotocartografia à escala 1:2 000 de várias áreas no Concelho de Chaves	Infoportugal S.A.	Câmara Municipal de Chaves	PT TM06 / ETRS89	2000	473					2018-09-07
Infoportugal S.A.	Cartografia Vetorial à escala 1:10 000 do concelho de Aljezur, num total de cerca de 32350 ha	Infoportugal S.A.	Camara Municipal de Aljezur	PT TM06 / ETRS89	10000	472	2018-06-06				
Infoportugal S.A.	Cartografia à escala 1:2000 para o Plano de Pormenor da Frente Norte da Avenida Luísa Todi, Setúbal	Infoportugal S.A.	Câmara Municipal de Setúbal	PT TM06 / ETRS89	2000	429				2017-09-13	
Infoportugal S.A.	PRODUÇÃO DE ORTOFOTOMAPAS Á ESCALA 1:2000 DO CONCELHO DE CASCAIS	Infoportugal S.A.	Camara Municipal de Cascais	PT TM06 / ETRS89	2000	465					2018-04-12
Infoportugal S.A.	Cartografia à escala 1:5000 da Concessão Norte (8 913 ha)	Infoportugal S.A.	Ascendi	PT TM06 / ETRS89	5000	401				2017-07-21	
Infoportugal S.A.	Cartografia à escala 1:2000 do PP da área industrial de Vidais-Caldas da Rainha (39 ha)	Infoportugal S.A.	Camara Municipal de Caldas da Rainha	PT TM06 / ETRS89	2000	402				2017-06-09	
Infoportugal S.A.	ELABORAÇÃO E HOMOLOGAÇÃO DE CARTOGRAFIA VETORIAL À ESCALA 1:2000 PARA AMPLIAÇÃO DO PARQUE EMPRESARIAL DO CASARÃO – ÁGUEDA (ÁREA 2)	Infoportugal S.A.	Camara Municipal de Águeda	PT TM06 / ETRS89	2000	438	2017-12-15				
Infoportugal S.A.	Cartografia Vetorial à escala 1:10 000 do concelho de Setúbal, num total de cerca de 23 602ha	Infoportugal S.A.	Multicenco	PT TM06 / ETRS89	10000	451	2018-10-31				
Infoportugal S.A.	Cartografia Vetorial à escala 1:5000 da Concessão do Grande Porto-Ascendi	Infoportugal S.A.	Ascendi	PT TM06 / ETRS89	5000	406				2017-08-03	
Infoportugal S.A.	PRODUÇÃO DE ORTOFOTOMAPAS DIGITAIS À ESCALA 1:5000 DA ÁREA METROPOLITANA DO PORTO	Infoportugal S.A.	Área Metropolitana da Porto	PT TM06 / ETRS89	5000	456					2018-04-02
Infoportugal, S.A.	Elaboração de Cartografia Vetorial à escala 1:2.000 de uma área de interesse, localizado em Arazede, no concelho de Montemor-o-Velho (66 ha)	Infoportugal, S.A.	Câmara Municipal de Montemor-O-Velho	PT TM06 / ETRS89	2000	388				2017-02-21	
INFRAESTRUTURAS DE PORTUGAL, SA	Cartografia Digital para os Troços Pampilhosa/Quintans, Albergaria dos- Doze/Alfarelos e Azambuja/Entroncamento da Linha do Norte (8583 ha)	Socarto – Sociedade de Levantamento Topo-Cartográficos, Lda	INFRAESTRUTURAS DE PORTUGAL, SA	PT TM06 / ETRS89	5000	348				2016-06-15	
Lógica	todo o concelho de Cascais	Blom			2000	128	2012-08-24				
Lógica	Todo o concelho de Castro De Aire	Estereofoto			10000	129	2012-11-29				
Multicenco	Entrada Norte de Setúbal	Município		PT TM06 / ETRS89	5000	246	2013-08-12		2013-08-12		
Município	Cartografia à escala 1:10000 para Concelho de Silves	Município	Município de Silves	PT TM06 / ETRS89	10000	430	2018-03-07				
Município	460 ha no concelho de Sintra, na vila de Sintra	Município		PT TM06 / ETRS89	1000	222					2013-07-05
Município	6 zonas urbanas de Anadia: Gândara, Paraimo, Vale da Mó, Paredes do Bairro, Pereira de Vilarinho, Tamengos e Pedreiro	Município			2000	94					2011-03-02
Município	Associação Desenvolvimento do Dão: concelhos de Sátão, Aguiar da Beira, Penalva do Castelo, Mangualde e Nelas	Município	Município		10000	31	2010-11-09	2010-11-09	2010-11-09		
Município	485 ha de zonas urbanas no concelho do Fundão	Município			1000	119					2011-12-05
Município	Todo o Concelho do Fundão	Município		HG DATUM 73	10000	217	2013-07-15				
Município	60 ha da zona industrial de Figueiró dos Vinhos	Município			2000	95					2010-10-27
Município	Todo o concelho de Gouveia	Município			10000	111	2012-03-02	2012-03-02	2012-03-02		
Município	Todo o concelho de Manteigas	Município		PT TM06 / ETRS89	10000	226	2013-07-19				
Município	Cartografia à escala 1:2.000 do PP Zona Industrial de Carrazeda de Ansiães	Município, EM, SA	Câmara Municipal de Carrazeda de Ansiães	PT TM06 / ETRS89	2000	458					2018-10-01

<i>Entidade Requerente</i>	<i>Identificação do Processo</i>	<i>Produtor</i>	<i>Proprietario</i>	<i>Sist. Georr#</i>	<i>Escala</i>	<i>Processo</i>	<i>MNT</i>	<i>MNC</i>	<i>MNA</i>	<i>MNTC</i>	<i>Ortos</i>
Município	Todo o concelho de Mondim de Basto	Município		PT TM06 / ETRS89	10000	125	2011-12-30				
Município	15 ha em Fundo da Vila, Mesão Frio	Município		PT TM06 / ETRS89	2000	219					2013-08-08
Município	Todo o concelho de Vizela	Município		PT TM06 / ETRS89	10000	143	2012-04-10				
Município	Concelho de Vila Nova de Gaia	Município		PT TM06 / ETRS89	5000	255					2013-11-05
Município	1970 ha na Serra da Carregueira, Sintra	Município		PT TM06 / ETRS89	5000	195					2013-01-22
Município	23 ha na Estação Ferroviária de Castelo Branco	Município		PT TM06 / ETRS89	1000	211					2013-03-25
Município	Todo o concelho de Fafe	Município		PT TM06 / ETRS89	10000	196	2013-04-02				
Município	Cartografia à escala 1:2000 do Município de Oeiras	Município	Câmara Municipal de Oeiras	PT TM06 / ETRS89	2000	440	2018-06-21				
Município	Cartografia Município de Felgueiras à escala 1:10000	Município	CM de Felgueiras	PT TM06 / ETRS89	10000	316	2015-07-07				
Município	Cartografia 1:2000 do Plano de Pormenor da Lejana - Faro	Município	CM de Faro	PT TM06 / ETRS89	2000	305					2014-12-16
Município	111 ha na Foz do Sizandro, concelho de Torres Vedras	Município		PT TM06 / ETRS89	1000	231					2013-05-31
Município	Todo o concelho de Valongo	Município		PT TM06 / ETRS89	10000	140	2012-01-16				
Município	Todo o concelho de Oeiras.	Município		PT TM06 / ETRS89	2000	152					2012-07-11
Município	10 ha em Casal do Seixo, concelho de Torres Vedras	Município		PT TM06 / ETRS89	1000	230					2013-06-24
Município	Cartografia Numérica à escala 1:2000 do PP de Salmoura, São Simão, Setúbal	Município	CM de Setúbal	PT TM06 / ETRS89	2000	330					2015-09-21
Município	Cartografia 1:2000 de 80 hectares do Complexo Desportivo de VRSA e Hortas, Concelho de Vila Real de Santo António	Município	CM de VRSA	PT TM06 / ETRS89	2000	323					2015-05-27
Município	3 zonas em Vale de Cambra	Município		PT TM06 / ETRS89	1000	254					2013-11-19
Município	Cartografia 1:1000 PP Cemitério e PP Passeio Sto. António , em Vila Real de Santo António	Município	CM de Vila Real de Santo António	PT TM06 / ETRS89	1000	368					2016-09-02
Município	83 ha em São Jorge, concelho de Porto de Mós	Município		PT TM06 / ETRS88	2000	206					2013-05-21
Município	Cartografia 1:10000 de Vila Real de Santo António (6066 hectares)	Município	CM de Vila Real de Santo António	PT TM06 / ETRS89	10000	375	2017-03-06		2017-03-06		2017-03-06
Município	64,9 ha em Santa Rita e Porto Novo, concelho de Torres Vedras	Município		PT TM06 / ETRS89	1000	193					2012-12-07
Município	Zona industrial de Oliveira do Hospital, 113ha	Município			2000	102	2011-04-01				
Município SA	Concelho de Chaves	Município SA	CM Chaves	PT TM06 / ETRS89	10000	288	2014-08-05				
Município, EM SA	Cartografia à escala 1:2000 do PP da Quinta da Fidalga (Vila Nova Cacela) - Vila Real de Santo António	Município, EM SA	Turcongel, SA	PT TM06 / ETRS89	2000	469					2018-06-21
Município, EM, SA	Cartografia à escala 1:2000 para elaboração Plano de Pormenor da Quinta dos Remédios (São João da Talha) - Loures	Município, EM, SA	Câmara Municipal de Loures	PT TM06 / ETRS89	2000	470					2018-06-22

<i>Entidade Requerente</i>	<i>Identificação do Processo</i>	<i>Produtor</i>	<i>Proprietario</i>	<i>Sist. Georr#</i>	<i>Escala</i>	<i>Processo</i>	<i>MNT</i>	<i>MNC</i>	<i>MNA</i>	<i>MNTC</i>	<i>Ortos</i>
Município de Cantanhede	Produção de informação geográfica de base - Zona Industrial de Febres e Parque de São Mateus - Cantanhede	Firemap, Lda	Município de Cantanhede	PT TM06 / ETRS89	2000	432					2017-12-07
Município de Gavião	Cartografia à escala 1:2000 do núcleo urbano de Gavião-242 hectares	Município-Empresa de Cartografia e Sistemas de Informação. EM.SA	Município de Gavião	PT TM06 / ETRS89	2000	421					2017-10-23
Município de Mealhada	Cartografia Numérica Vetorial à Escala 1:10 000 de todo o Concelho de Mealhada	SOCARTO – Soc. Levantamentos Topo Cartográficos, Lda.	Município de Mealhada	PT TM06 / ETRS89	10000	495					2018-12-10
Município de Tábua	Cartografia à escala 1:2000 do PP de Sinde - 27 ha - Tábua	Municipia, EM,SA	Município de Tábua	PT TM06 / ETRS89	2000	476					2018-10-17
Município de Vila de Rei	Cartografia digital à escala 1:2000 para a revisão do Plano de Pormenor da Zona Industrial de Vila de Rei e Vale Galego	Município de Vila de Rei e Jorge Manuel Loureiro Trigo	Município de Vila de Rei	PT TM06 / ETRS89	2000	448					2018-01-17
Município de Vila Real	Cartografia Vetorial à escala 1:2000 para o PU de Vila Real (2770 ha)	Geodouro - Consultoria e Topografia, Lda	Município de Vila Real	PT TM06 / ETRS89	2000	488					2018-12-05
New Paradigm	Meia Praia, Lagos UOPG11	Geolayer	New Paradigm	HG DATUM 73	1000	294					2014-07-07
New Paradigm	Cartografia Numérica à escala 1: 1000 para Proposta de Plano de Pormenor da UOPG03 do Plano de Urbanização da Meia Praia - Concelho de Lagos - Freguesia de Odiáxere - 32.7 ha	Geolayer - Estudos de Território, Lda	New Paradigm	HG DATUM 73	1000	297					2015-01-23
NOVEGT - Soluções de Engenharia, Lda	Levantamento topográfico relativo a equipamentos DME afectos ao Projecto PRNAV TMA de Faro	NOVEGT - Soluções de Engenharia, Lda	NAV - Navegação Aérea de Portugal, EPE	PT TM06 / ETRS89	10000	304					2015-02-17
NOVEGT - Soluções de Engenharia, Lda	Cartografia Vectorial à escala 1:2000 do aglomerado urbano de Vila Viçosa	NOVEGT	CM de Vila Viçosa	HG DATUM 73	2000	327					2015-08-17
NOVEGT - Soluções de Engenharia, Lda	Levantamento topográfico à escala 1:1000 com cerca de 17 hectares das AUGIS nº 30, 31 e 32 na Quinta da Perdigueira, concelho de Sintra	NOVEGT	Associação de Proprietários e Moradores do Bairro da Quinta da Perdigueira	PT TM06 / ETRS89	1000	396					2018-01-15
Novo aeroporto, SA - NAER	Área de intervenção do novo aeroporto de Lisboa	Artop			1000	96					2009-11-26 2010-01-27
NRV - Consultores de Engenharia, S.A.	Levantamento topográfico na Zona Industrial de Campelo, Baião com 5Ha	NRV - Consultores de Engenharia, S.A.	Câmara Municipal de Baião	PT TM06 / ETRS89	2000	398					2017-07-31
Plural	404 ha na Foz do Arelho, concelho das Caldas da Rainha	Blom			2000	108					2011-08-10
Plural	1800 ha em Mirandela	Estereofoto		HG DATUM 73	5000	192					2013-02-12
Poligreen	Quinta da Ferraria, concelho de Rio Maior, 12 folhas	Artop			1000	97					2011-01-14
Polis Litoral Ria Formosa	Praia de Faro	Artop	Polis Litoral Ria Formosa	HG DATUM 73	2000	278					2014-07-24
PPSEC	PP Quelha, Oliveira, Mesão Frio	COTA 700	PPSEC	PT TM06 / ETRS89	500	274					2014-02-14
Pragosa Indústria Extrativa SA	Cartografia à Escala 1:2000 de uma área aproximada de 52 hectares no Concelho de Sousel, Pedreira do Cano	Geometral - Técnicas de Medição e Informática S.A.	Pragosa Indústria Extrativa S.A.	HG DATUM 73	2000	306					2015-02-24
Pregale II, Lda.	Levantamento fotogramétrico do núcleo urbano de Carvalhal, num total de 47,76 hectares no concelho de Bombarral	Pregale II, Lda.	Câmara Municipal de Bombarral	PT TM06 / ETRS89	2000	435					2017-12-15
Pregale II, Lda.	Levantamento topográfico de 74,5 hectares, na freguesia de Lordosa - Viseu	Pregale II, Lda.	Câmara Municipal de Viseu	PT TM06 / ETRS89	1000	489					2018-09-24
Pregale II, Lda.	Levantamento fotogramétrico do concelho de Bombarral à escala 1/10 000, num total de 9170 hectares	Blom Portugal, Lda.	Câmara Municipal de Bombarral	PT TM06 / ETRS89	10000	442					2018-02-28
Pregale Lda	Ortofotos de aglomerados urbanos de Bombarral	Pregale Lda	C. M. do Bombarral	PT TM06 / ETRS89	2000	434					2017-10-04
Promapa	550 ha em Vale da Telha, concelho de Aljezur	Promapa		HG DATUM 73	5000	227					2013-10-14
Promapa	Cartografia de Referência para Plano de Pormenor Herdade do Couto do Rouxinol - Castelo Branco - 160 há	Promapa	Lazer & Floresta	HG DATUM 73	2000	308					2015-04-02

<i>Entidade Requerente</i>	<i>Identificação do Processo</i>	<i>Produtor</i>	<i>Proprietario</i>	<i>Sist. Georrif^a</i>	<i>Escala</i>	<i>Processo</i>	<i>MNT</i>	<i>MNC</i>	<i>MNA</i>	<i>MNTC</i>	<i>Ortos</i>
Promapa	50,2 ha na Quinta da Carapalha, Castelo Branco	Promapa				1000	110	2011-04-14			
Promapa	40 ha em Casais de Baixo, concelho da Azambuja	Promapa		HG DATUM 73	2000	202	2013-06-04				
Promapa - Levantamentos Topográficos Lda.	Cartografia de Referência para Plano de Pormenor Conjunto das Azenhas do Boco - Município de Vagos	Promapa - Levantamentos Topográficos Lda.	CM de Vagos	PT TM06 / ETRS89	1000	333	2015-11-02				
Promapa - Levantamentos Topográficos, Lda.	Cartografia de Referência para Plano de Pormenor da Barroca d'Alva - Município de Alcochete	Promapa - Levantamentos Topográficos, Lda.	Bruno Soares Arquitectos, Lda.	PT TM06 / ETRS89	1000	354	2016-03-29				
Rockbuilding	Abrunheira Norte, Sintra	Artop		HG DATUM 73	2000	245	2013-11-28				
Santos&Santos	15 ha em Ponte de Rol, Torres Vedras	Topógrafo Luís Ferreira e Eng ^o Paulo Ferreira		HG DATUM 73	1000	151	2012-02-03				
Serviços Municipalizados de Água e Saneamento de Almada	Atualização de cartografia numérica homologada à escala 1:1000 na Zona do IC32, numa área de cerca de 200ha do Concelho de Almada	ARTOP Aero-Topográfica, Ida	Serviços Municipalizados de Água e Saneamento de Almada	PT TM06 / ETRS89	1000	298	2014-09-03				
Serviços Municipalizados de Caldas da Rainha	Ortofotos 1:2000 do Concelho de Caldas da Rainha	Estereofoto SA	Serviços Municipalizados de Caldas da Rainha	PT TM06 / ETRS89	2000	447					2018-01-15
Setetop	Escanchinas, Almancil, Loulé	Setetop	Orbitur SA	HG DATUM 73	2000	270	2014-02-26				
Setetop	61,5 ha na Quinta da Penha, Faro	Setetop		HG DATUM 73	2000	188	2014-03-31				
Setetop	30 ha na Senhora da Ribeira, freguesia de Pinheiro Ázere, Santa Comba Dão	Setetop		HG DATUM 73	2000	169	2012-11-29				
SETETOP,lda	Plano de Pormenor de Pêro Gil Távira 54 ha	SETETOP, lda	CM de Tavira	HG DATUM 73	2000	326	2016-04-04				
SLG - Sociedade Lusa de Geoengenharia, Lda	Execução de Cartografia Homologada à Escala 1:1000 para a área da ARU da Tapada da Portagem em Sousel	SLG - Sociedade Lusa de Geoengenharia, Lda	Município de Sousel	PT TM06 / ETRS89	1000	490	2018-07-24				
SMAS Almada	393 ha em 3 zonas do concelho de Almada	Artop		PT TM06 / ETRS89	1000	212	2013-06-03				
SMAS Almada	Todo o concelho de Almada, com exceção da área homologada no processo nº 212	Artop		PT TM06 / ETRS89	1000	260	2014-01-22				
Socarto	Parque Tecnológico em Coimbra	Socarto			2000	118	2011-09-16				
Socarto	Concessão Grande Lisboa 2926 ha	Socarto	Ascendi	PT TM06 / ETRS89	5000	389	2017-03-15				
Socarto	6 áreas na zona do Maciço do Calcário Estremenho	Socarto		PT TM06 / ETRS89	2000	259	2014-04-04				
Socarto Lda	Cartografia Numérica Topográfica à escala 1:2 000 para o Município da Maia, com hectares	Socarto Lda	Município da Maia	PT TM06 / ETRS89	2000	457	2018-06-14				
Socarto Lda	Aquisição de Cartografia Numérica Vetorial à Escala 1:2 000 e Processo de Homologação- 1643 hectares, Proença-a-Nova	Socarto Lda	CM Proença-a-Nova	PT TM06 / ETRS89	2000	418					2017-10-30
Socarto, Lda	Aquisição de Cartografia Digital de duas cartas SCN 10k relativas à zona de sete Fontes_7763.38 hectares - Braga	Socarto, Lda	Município de Braga	PT TM06 / ETRS89	10000	509	2018-12-07				
Socarto, Lda	Execução de Cartografia Numérica Vetorial e Ortofotomapas, na Concessão Beiras Litoral e Alta- 5 794 hectares	Socarto, Lda	Ascendi	PT TM06 / ETRS89	5000	410					2017-08-03
Socarto, Lda	Execução de cartografia Numérica Vetorial à Escala 1: 10 000 para o concelho de Soure_26596.4 hectares	Socarto, Lda	Município de Soure	PT TM06 / ETRS89	10000	481	2018-06-15				
Socarto, Lda	“Execução de Cartografia Numérica Topográfica à escala 1: 10 000 para o Município de Sines 20 349 hectares	Socarto, Lda	Município de Sines	PT TM06 / ETRS89	10000	423	2017-09-19				
Socarto, Lda	Produção de Cartografia Numérica Vetorial e Ortofotomapas à escala 1:2 000 para o Plano de Intervenção no Espaço Rústico previsto para a UOPG 06_10.12 hectares - Sernancelhe	Socarto, Lda	Município de Sernancelhe	PT TM06 / ETRS89	2000	498	2018-12-21				

<i>Entidade Requerente</i>	<i>Identificação do Processo</i>	<i>Produtor</i>	<i>Proprietario</i>	<i>Sist. Georr#</i>	<i>Escala</i>	<i>Processo</i>	<i>MNT</i>	<i>MNC</i>	<i>MNA</i>	<i>MNTC</i>	<i>Ortos</i>
Socarto, Lda	Aquisição de Cartografia Digital para a revisão do Plano Diretor Municipal de Góis_26643.85 hectares	Socarto, Lda	Município de Góis	PT TM06 / ETRS89	10000	463	2018-06-22				
Sociedade Agro - Turística do Rio Mourinho, S.A.	Produção de Cartografia à escala 1/1 000, para apoio ao Plano de Pormenor do Pego do Altar, concelho de Alcácer do Sal com aproximadamente 480 ha	Artop, Aero-Topográfica, LDA	Sociedade Agro - Turística do Rio Mourinho, S.A.	HG DATUM 73	1000	300	2015-01-08				
Sociedade Polis Litoral Sudoeste SA	Generalização do Levantamento Topográfico para a Esc.1/1000 do Monte Clérigo e Zona Adjacente, Aljezur	SigmaGeo Lda	Sociedade Polis Litoral Sudoeste SA	PT TM06 / ETRS89	1000	342	2016-03-04				
Sociedade Polis Litoral Sudoeste SA	Generalização do Levantamento Topográfico para a Esc.1/1000 da Entrada da Barca, Odemira	SigmaGeo Lda	Sociedade Polis Litoral Sudoeste SA	PT TM06 / ETRS89	1000	341	2016-03-04				
Sociedade Termal de Unhais da Serra, Lda	Cartografia 1:2000 para PP de Unhais da Serra, Covilhã	Aero-topográfica, Lda.	Sociedade Termal de Unhais da Serra, Lda	HG DATUM 73	2000	313	2015-06-24				
SONAE Turismo	Zona de Boure, concelho de Castelo da Paiva	Triangular e Nível			1000	101	2010-12-02				
Tecnimapa	107 ha em Ferreira do Alentejo	Tecnimapa		HG DATUM 73	2000	153	2012-05-04				
TetraTopos	Zona urbana da Lousã, 35 hectares	Tetratopos			2000	106	2011-04-04				
Tetratopos	73 ha da Vila de Alvaiázere	Tetratopos			2000	120					2011-11-07
Tetratopos	43 ha na Lousã	Tetratopos		HG DATUM 73	2000	179	2013-05-22				
Tetratopos - Técnicas Topográficas, Lda.	Zona Industrial da Pereira - Miranda do Corvo - 48 ha	Tetratopos - Técnicas Topográficas, Lda.	CM de Miranda do Corvo	HG DATUM 73	2000	291	2014-09-08				
Topoterra	36 ha no Monte Olivete, concelho de Torres Vedras	Topoterra		PT TM06 / ETRS89	1000	180	2012-10-03				
TURISMO DA SERRA DA ESTRELA, TURISTRELA, S.A.	10ha pertencentes ao Plano de Pormenor das Penhas da Saúde - Covilhã	LUÍS MIGUEL NAVE FIGUEIREDO NUNES	TURISMO DA SERRA DA ESTRELA, TURISTRELA, S.A.	HG DATUM 73	2000	344	2016-02-04				
Vale da Rã- Investimentos turísticos	411 ha em Budens, concelho de Vila do Bispo	SigmaGeo		HG DATUM 73	500	147	2012-03-14				
VALIMAR - Comunidade Urbana do Vale do Lima	70 ortos e 49 folhas dos concelhos de Arcos de Valdevez, Ponte da Barca, Ponte de Lima e Viana do Castelo	Geoglobal			10000	56	2007-08-31	2007-08-31	2007-08-31		2008-10-10
VGABF	33 ha no Parque temático de Albufeira	Municípa		PT TM06 / ETRS89	2000	218					2013-05-31
Viamapa SA	Cartografia topográfica à escala 1:2000 no terreno da Picaria em Santo Tirso de 31ha	Viamapa SA	Viamapa SA	PT TM06 / ETRS89	2000	445	2017-12-21				
Viamapa SA	Fornecimento de cartografia à escala 1:1.000 de 20.5ha - UOPG3 Póvoa de Varzim	Viamapa SA	Viamapa SA	PT TM06 / ETRS89	1000	446	2017-12-21				
White Lake	Meia Praia, concelho de Lagos	Nível			1000	123	2012-01-16				