

# VOO DIGITAL - DGT / IFAP 2012

## Características Técnicas

Câmara utilizada: UltraCam Eagle, Vexcel Imaging GmbH

Sistema de Referência: PT-TM06 / ETRS89

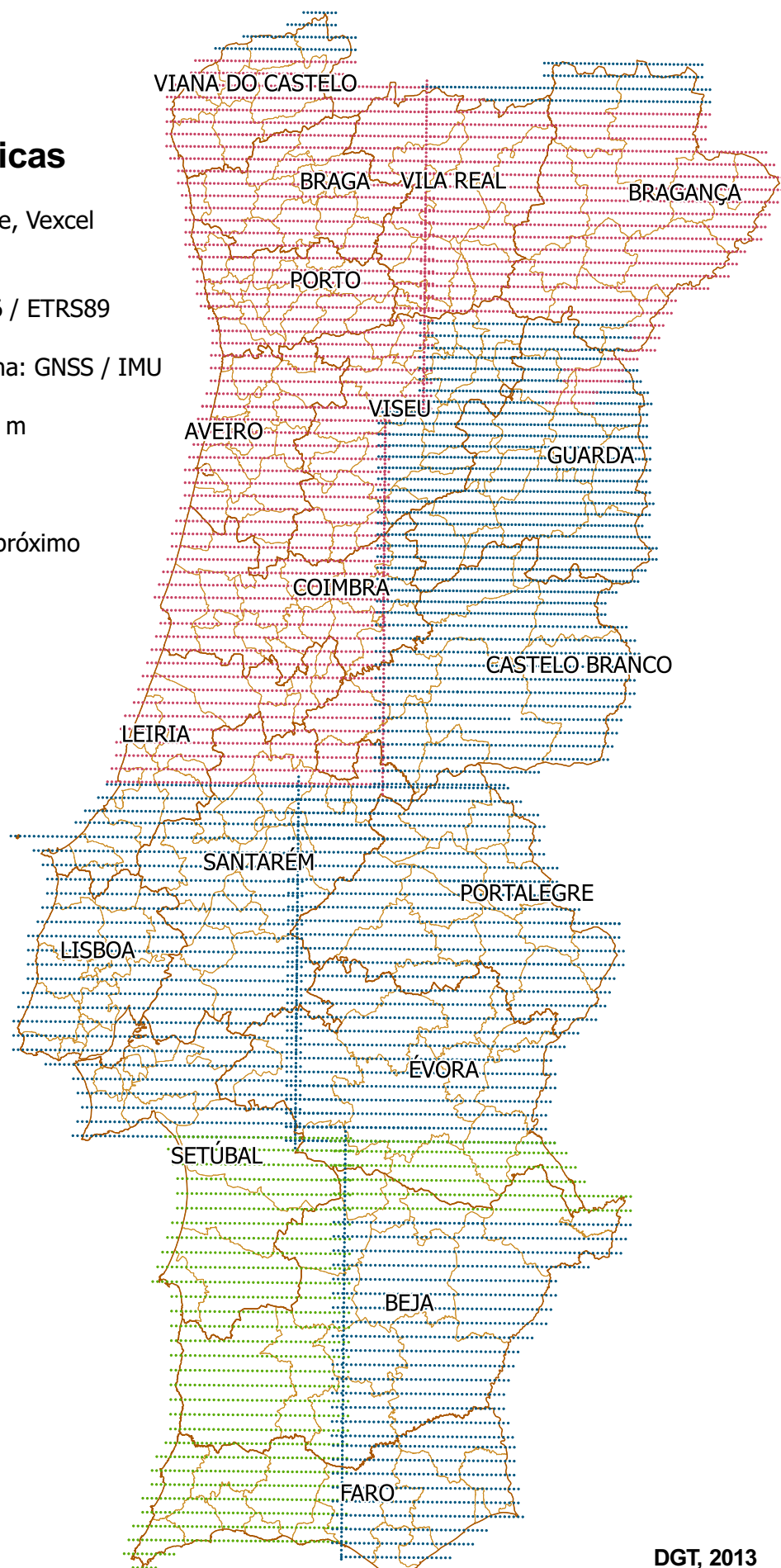
Pâmetros de orientação externa: GNSS / IMU

Altura de voo aproximada: 7000 m



Dimensão do pixel: 5,2  $\mu$ m

Imagem: RGB e Infravermelho próximo

Propriedade: DGT / IFAP



## Legenda

-  Limite de distrito
-  Limite de município

## Data de voo

- Maio de 2012
- Junho de 2012
- Julho de 2012